

COMMUNE DE PULLY

Plan de situation

Extrait du plan riverain 2

Echelle 1:2000





21. 01. 2014 / jpm

Liste des parcelles

| | | |
|-----|-------------------------|-----------------------|
| 700 | Domaine public cantonal | 12'014 m ² |
| 701 | Domaine public cantonal | 20'311 m ² |
| 702 | Domaine public cantonal | 16'912 m ² |
| 719 | Pully la Commune | 960 m ² |

(706) }
 (708) } DDP en faveur de Pully la Commune
 (712) } jusqu'à fin 2018
 (713) }

Légende :

-  **1969** concession de grève n°136.G33 délivrée le 23 mai 1969, durée 50 ans, échéance le 31 décembre 2018, plan de situation du 3 déc. 1968 - avenant 1: grue et digue, plan du 9 sept.1975 - projet de bâtiments et piscines: enquête publique août 1969.
-  **1972** concession de port n°125, réf. actuelle 136 / 625, octroi le 14 avril 1972, échéance le 31 décembre 2018, surface "en eau" : 24'343 m², surface totale: 36'357 m²
-  **1977** concession de bains n°136 / 626, octroi le 31 août 1977, durée 50 ans, échéance le 31 décembre 2026, l'avenant 1 du 8 juin 2010 redéfinit les surfaces; piscines, bâtiments et terrain: 21'270 m², zone de bains dans le lac: 10'470 m²
-  **1979** DDP, droit distinct et permanent de superficie n°249 du 6 sept.1979, durée 40 ans, échéance le 31 décembre 2018. Concerne la zone de la piscine et les 3 bâtiments cerclés en rose.

DGE Direction générale de l'environnement
 Valentin 10 1014 Lausanne

