

# À VOS MARQUES, PRÊT·E·S, **PULLY!**

Dessignons ensemble  
l'avenir de notre ville



*actéon*

*avec*

*mrs*

*apaar*

*n+p*

*TOPOS urbanisme*

# SOMMAIRE

Mot de bienvenue

Le plan directeur communal, c'est quoi ?

Contexte et objectif de la soirée

À vous de jouer !

Synthèse à chaud

Sociométrie

**MOT DE BIENVENUE**



# Contexte

La Ville de Pully révisé ses outils de planification territoriale avec la participation au centre du processus.

Pully en 2040 est une ville résiliente où il fait bon vivre, variée, inclusive et animée, et qui intègre les défis de la transition écologique.

# **LE PLAN DIRECTEUR COMMUNAL, C'EST QUOI ?**



# Préparer l'avenir

Un plan directeur communal (PDCom) est un outil d'aménagement du territoire, composé de cartes et de textes, qui consiste à fixer un fil rouge pour orienter l'action publique et définir les grands principes de développement du territoire pour les 10 à 15 ans à venir.

Il sert donc à anticiper les besoins, orienter les projets, programmer les équipements et planifier les moyens financiers correspondants pour la gestion et le développement du territoire en termes d'urbanisation, de mobilité, d'agriculture, de protection de la nature, du paysage et de l'environnement ainsi que du vivre ensemble.

# **CONTEXTE ET OBJECTIF DE LA SOIRÉE**





# Une première soirée

**Diagnostic  
et enjeux**

**Stratégie  
d'aménagement**

**Opérationnalisation  
et mesures**

**27.11.2023**  
Workshop 1 avec  
la commune

**Printemps 2024**  
Workshop 2 avec  
la commune

**Été 2024**  
Workshop 3 avec  
la commune

**13.09.2023**  
Soirée 1 avec la population

**Automne 2023**  
Journée avec les élèves de  
l'école secondaire

**Été 2024**  
Soirée 2 avec la  
population

**Été 2024**  
Consultation  
publique

# Valoriser vos connaissances

Nous (les professionnel·le·s) ne pouvons pas connaître le territoire avec le même degré de finesse que ses habitants·e·s.

Vous êtes dépositaires d'une énorme quantité de connaissances qui mérite d'être partagée et valorisée.

Et notre rôle est de chercher les meilleures réponses possibles à vos besoins, et de rendre les élu·e·s attentif·ve·s aux grandes tendances d'évolution que nous connaissons.

**À VOUS DE JOUER !**



# Déroulement

Temps fort I – Aujourd’hui - 50’

Collation - 30’

Temps fort II - Demain - 50’

# Temps fort I - 50'

Je m'installe autour d'une table selon le secteur où j'habite/travaille.

J'ai devant moi :

- le numéro de ma table ;
- 1 carte avec la délimitation du secteur où j'habite/travaille (Secteur Sud, Centre ou Nord) ;
- 1 carte de Pully et ses environs avec la délimitation du Secteur des Monts-de-Pully ;
- 1 questionnaire (10 questions, 5' par question) ;
- Post-its, gommettes, stylos etc.








Je réponds au questionnaire avec mes voisin·e·s de table de manière spontanée (si je n'ai pas de réponse, je passe à la question suivante !) en me concentrant sur le secteur où j'habite/travaille et le Secteur des Monts-de-Pully.

Parfois il suffit d'écrire sur le questionnaire, parfois il faudra utiliser les post-it, les gommettes, les stylos et les cartes. Merci de reporter les numéros des questions sur les post-its/gommettes !

Je n'hésite pas à interagir, échanger, marcher sur la Grande carte, elle est faite pour ça !

Les cartes seront affichées lors de la collation.

# Collation - 30'



# Temps fort II - 50'

Je me réinstalle à la même table.

J'ai devant moi :

- le numéro de ma table ;
- 1 carte de Pully et ses environs avec la délimitation du Secteur des Monts-de-Pully et du Secteur où j'habite/travaille (Secteur Sud, Centre ou Nord) ;
- Post-its, gommettes, stylos etc. ;
- Une fiche d'identité à remplir brièvement d'un·e habitant·e de Pully en 2040.

# Temps fort II - 50'

Je remplis avec mes voisin·e·s de table la fiche d'identité de mon habitant·e de Pully en 2040 :

- Portrait rapide : âge, prénom et où j'habite ;
- Ma vie quotidienne : ce qui se passe dans ma journée (en gros) ;
- Mes bénéfices : ce qui me fait plaisir en général dans la vie ;
- Mes problèmes : ce qui me crée des soucis dans mon quotidien.

En partant du Secteur où j'habite ou du Secteur des Monts-de-Pully, je dessine sur carte avec mes voisin·e·s de table le parcours d'une journée type (je peux bien sûr sortir de mon Secteur) en me focalisant :

- sur la manière de me déplacer (quel mode) et la qualité des parcours empruntés (qu'est ce qui a changé par rapport à aujourd'hui ? chemin sous arbres, chemin au frais etc) ;
- sur ce qui est important pour que mes activités se passent au mieux et que je puisse profiter de la ville.

Je peux au besoin utiliser des gommettes et des post-its.

Merci de reporter le nom de votre habitant·e de Pully en 2040 sur le parcours.

La restitution se fait en présentant pendant 2' son parcours. Les mandataires filment le parcours afin de le projeter.



# SYNTHÈSE À CHAUD





# **SOCIOMÉTRIE**



