

# RÈGLEMENT COMMUNAL SUR LA PROTECTION DU PATRIMOINE ARBORÉ ET PLAN DE CLASSEMENT DES ARBRES

<p>Dossier présenté par</p> <p>La Direction de l'urbanisme et de l'environnement</p> <p>Transmis à la municipalité le :</p> <p><b>22 juin 2020</b></p>	<p>Approuvé par la Municipalité de Pully dans ses séances du :</p> <p><b>24 juin 2020</b> et du <b>3 août 2022</b></p> <p>Le Directeur de l'urbanisme et de L'environnement</p>  <p>L. Girardet, Conseiller municipal</p>
<p>Déposé à l'enquête publique à la Direction de l'Urbanisme et de l'Environnement du :</p> <p><b>5 mai au 3 juin 2021 (à titre principal)</b> et du <b>10 août au 8 septembre 2022 (à titre complémentaire)</b></p> <div><p>Le Syndic</p><p>G. Reichen</p></div> <div><p>Au nom de la Municipalité</p></div> <div><p>La cheffe de service</p><p>C. Schwander</p></div>	
<p>Adopté par le Conseil Communal de Pully dans sa séance du : <b>7 décembre 2022</b></p> <div><p>La présidente</p><p>La secrétaire</p></div> 	<p>Approuvé par le Département compétent :</p>  <p>Le Chef du Département</p>  <p>Entrée en vigueur le : <b>8 mai 2023</b></p>

# Règlement communal sur la protection du patrimoine arboré

## 1. Base légale et but du règlement

Le présent règlement est fondé sur l'article 8 de la loi cantonale vaudoise sur la protection du patrimoine naturel et paysager du 30 août 2022 (LPrPNP) et sur son règlement d'application.

Le règlement communal a pour but :

- de préserver le patrimoine arboré de la Ville de Pully ;
- de garantir la biodiversité de la végétation et du paysage ;
- de réaliser un paysage arboré de qualité, intégré au milieu naturel et construit de la Ville de Pully.

## 2. Contenu du règlement

Font partie intégrante du présent règlement :

- le plan de classement des arbres de valeur localisés sur l'ensemble du territoire communal ;
- les fiches de référence pour chaque arbre et secteur localisés sur le plan de classement.

## 3. Champ d'application

Sont assimilés à des arbres au sens du présent règlement les cordons boisés, boqueteaux et haies vives.

Sont protégés :

- a) tous les arbres de 20 cm de diamètre et plus. Les diamètres des troncs multiples sur un même pied mesuré à la même hauteur sont additionnés. Le(s) diamètre(s) se mesure(nt) à 130 cm au-dessus du sol ;
- b) tous les arbres repérés sur le plan de classement ;
- c) les arbres de compensation, dès leur plantation ;
- d) tous les arbres et arbustes sur le domaine public indépendamment de leur diamètre ;
- e) tous les cordons boisés, les boqueteaux, les haies vives, ainsi que les arbustes présentant un aspect dendrologique reconnu.

Les dispositions de la législation forestière demeurent réservées.

#### **4. Autorisation d'abattage**

L'abattage d'arbres protégés au sens de l'art. 3 ne peut être effectué qu'avec l'autorisation de la Municipalité.

Sont assimilés à un abattage nécessitant une autorisation :

- a) une taille ou un élagage ;
- b) des travaux ou des fouilles sous ou à proximité de la couronne d'un arbre.

Si des arbres et des plantations protégés au sens de l'art. 3 sont abattus sans autorisation, la Municipalité, nonobstant l'application des sanctions prévues à l'art. 12, exige une plantation compensatoire.

Toute destruction ou mutilation de l'arbre par n'importe quel procédé est interdite et assimilée à un abattage sans autorisation.

Tout écimage et élagage inconsidérés et non exécutés dans les règles de l'art sont assimilés à un abattage sans autorisation.

Des travaux ou des fouilles ayant blessé gravement les racines ou toute autre partie de l'arbre, sont assimilés à un abattage sans autorisation.

#### **5. Procédure d'abattage**

La demande doit être adressée par écrit à la Municipalité via le formulaire ad hoc, dûment motivée et signée par le propriétaire ou son représentant. Elle est accompagnée d'un plan de situation à jour ou un extrait cadastral précisant l'emplacement d'un ou des arbres ou plantations protégés à abattre.

La demande d'abattage est affichée au pilier public durant vingt jours. La Municipalité statue sur la demande et sur les oppositions.

La Municipalité accorde l'autorisation lorsque l'une ou l'autre des conditions indiquées à l'art. 15 de la LPrPNP sont réalisées.

La durée de validité de l'autorisation est d'une année.

Toute demande d'abattage/élagage implique qu'un représentant de la Ville de Pully soit autorisé à pratiquer une inspection locale de(s) l'arbre(s) faisant l'objet d'une demande (y.c. celle liée à un permis de construire).

Les demandes d'abattage incluses dans une demande de permis de construire seront traitées dans le cadre de cette procédure.

#### **6. Critère d'autorisation d'abattage des arbres protégés ou classés**

La Municipalité autorise l'abattage des arbres protégés au sens de l'art.3 lorsque les conditions de l'art. 15 de la LPrPNP sont remplies.

En principe, les arbres classés ne peuvent être abattus. Vu l'intérêt particulier de ceux-ci, la Municipalité tient compte de leur valeur historique, botanique et paysagère en plus des conditions d'abattage définies pour les arbres protégés.

Dans tous les cas, les possibilités d'effectuer une taille ou d'appliquer des procédés techniques particuliers seront privilégiés en lieu et place de l'abattage.

## **7. Arborisation compensatoire**

Conformément à l'art. 16 de la LPrPNP, l'autorisation d'abattage est assortie de l'obligation pour le bénéficiaire de procéder, à ses frais, à une arborisation compensatoire.

L'arborisation compensatoire sera réalisée dès l'abattage de la végétation protégée et devra être annoncée par écrit une fois exécutée. L'exécution sera contrôlée. En cas de non-exécution, l'art. 12 est applicable.

Peuvent faire exception à cette obligation, les cas particuliers rendus nécessaires :

- a) pour éclaircir l'intérieur des cordons boisés, des boqueteaux et des haies trop denses ainsi que pour favoriser le développement d'autres essences (soins culturaux) ;
- b) pour éliminer des essences exotiques et celles présentes dans la liste noire des néophytes envahissantes de Suisse.

## **8. Critères de plantation de l'arborisation compensatoire**

Les arbres de compensation seront des arbres majeurs. Est défini comme un arbre majeur une espèce ou une variété à moyen ou grand développement, pouvant atteindre minimum 10 m, présentant un caractère de longévité spécifique et dont la valeur dendrologique est reconnue.

Les arbres de compensation devront avoir à la plantation, pour un abattage normal :

- pour un arbre tige une circonférence d'au moins 22-25 cm et une hauteur de tige d'au moins 250 cm ;
- pour un arbre en cépée ou fastigié au moins 300-350 cm de hauteur.

Pour un abattage de spécimen de grande taille :

- une hauteur d'au moins 400-600 cm.

Les dispositions du Code rural et foncier (CRF), de la Loi cantonale sur les routes (LRou) et son règlement d'application, ainsi que les directives des transports publics doivent être respectées de manière à ce que l'arbre de compensation puisse se développer de manière libre et naturelle.

L'arbre de compensation doit être planté dans minimum 9 m<sup>3</sup> de pleine terre. Une surface au sol suffisante, adaptée à l'essence et au stade de développement de l'arbre, doit être maintenue libre de toute construction ou aménagement. Toutes les mesures nécessaires doivent être prises afin que les racines ne puissent causer des dégâts aux ouvrages et aux canalisations. Si besoin est, des constructions appropriées devront être réalisées afin de protéger les racines de l'infiltration de substances dommageables et des dégâts dus au piétinement ou aux véhicules.

En règle générale, cette arborisation compensatoire sera effectuée sur le fond où est (sont) situé(s) l'(les) arbre(s) qui a (ont) fait l'objet de la demande d'abattage. Toutefois, elle peut être faite sur un fond tiers privé ou communal, pour autant que son propriétaire s'engage à en respecter les conditions.

## **9. Taxe compensatoire**

Lorsque les circonstances ne permettent pas une arborisation compensatoire équivalente, le bénéficiaire de l'autorisation d'abattage est astreint au paiement d'une taxe compensatoire dont le produit, est affecté aux opérations d'arborisation réalisées par la commune.

Le montant de cette taxe, fixée par la Municipalité, est de CHF 1'000.- au minimum. Il se détermine en fonction de la dimension, l'espèce et l'état sanitaire des arbres abattus, en s'appuyant sur les directives en vigueur de l'Union suisse des services des parcs et promenades (USSP).

## **10. Entretien et conservation**

L'entretien des arbres, cordons boisés, boqueteaux, haies vives et autres végétaux protégés selon l'art. 3 du présent règlement est à la charge des propriétaires et ne nécessite pas d'autorisation lorsque le travail entre dans le cadre d'un entretien annuel. Les travaux de taille doivent dans tous les cas être effectués dans les règles de l'art.

Une surface au sol suffisante, adaptée à l'essence et au stade de développement de l'arbre, doit être maintenue libre autour des arbres protégés pour l'irrigation et la respiration des racines. Si besoin est, des constructions appropriées devront être réalisées afin de protéger leurs racines de l'infiltration de substances dommageables.

Lors de travaux de terrassement ou de fouille à proximité d'arbres protégés, les recommandations de l'USSP pour la protection des arbres lors des travaux de fouille doivent être appliquées.

## **11. Recours**

Toute décision de la Municipalité prise en application du présent règlement est susceptible d'un recours au Tribunal cantonal, Cour de droit administratif et public.

Le recours s'exerce dans les 30 jours qui suivent la communication de la décision municipale, la date du timbre postal faisant foi, conformément aux dispositions de la loi du 28 octobre 2008 sur la procédure administrative (LPA-VD).

## **12. Contraventions**

Celui qui contrevient au présent règlement est passible d'une amende en application de l'art. 62 de la LPrNP.

La poursuite a lieu conformément à la loi sur les contraventions.

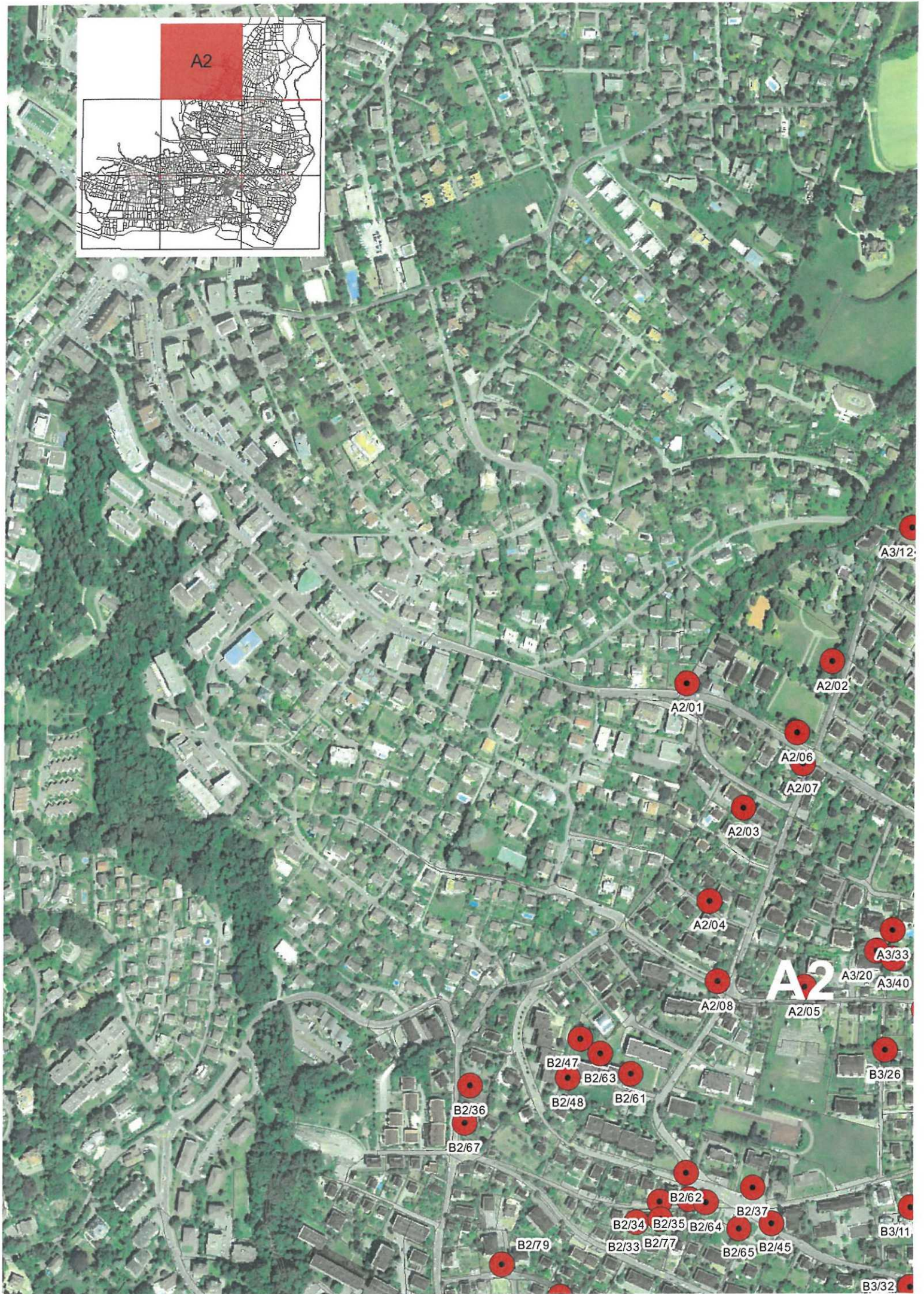
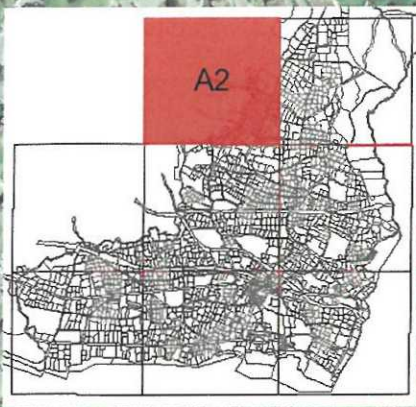
### **13. Dispositions finales**

Pour tout ce qui ne figure pas dans le présent règlement, il sera fait référence à la LPrPNP et à son règlement d'application, au CRF et à la LRou.

### **14. Entrée en vigueur**

Le présent règlement abroge le règlement sur la protection des arbres et le plan de classement de la Commune de Pully du 26 juillet 2004 et entre en vigueur dès son approbation par le Département.

# **Plan de classement et répertoire des arbres classés**



## A2/01

n° de parcelle : 3062  
Bd de la Forêt 3 et 3 A

**description** : 2 hêtres pourpres

**typologie** : groupe

**valeur biologique** : formes et tailles remarquables, très intéressants pour la biodiversité (coléoptères, papillons, mammifères)

**valeur paysagère** : magnifique ensemble situé en entrée de ville, architecture végétale remarquable, point de repère



## A2/02

n° de parcelle : 3061  
Bd de la Forêt, Ch. de la Bruyère

**description** : cordon boisé: érables, marronniers, charmes, pins

**typologie** : cordon boisé

**valeur biologique** : taille remarquable, écologiquement riche, très intéressant pour la biodiversité (abeilles sauvages, coléoptères, papillons, oiseaux, mammifères)

**valeur paysagère** : fonction de séparation visuelle, structure végétale intéressante (élément de maillage écologique), lisière arboré près de zone forestière vers la limite de Lausanne



## A2/03


n° de parcelle : 3041  
Chemin du Riolet 18

**description** : thuya géant

**typologie** : isolé

**valeur biologique** : forme remarquable, taille remarquable

**valeur paysagère** : point de repère dans le paysage



## A2/04


n° de parcelle : 187  
Chemin de Margerol 2

**description** : cèdre bleu de l'Atlas

**typologie** : isolé

**valeur biologique** : forme remarquable, espèce noble

**valeur paysagère** : décoratif, bonne visibilité, en bordure de rue



## A2/05

n° de parcelle : 4011  
Av. des Peupliers 24 A

**description** : hêtre pourpre

**typologie** : isolé

**valeur biologique** : forme remarquable, très intéressants pour la biodiversité (coléoptères, papillons, mammifères)

**valeur paysagère** : décoratif, bonne visibilité



## A2/06

n° de parcelle : 3061  
A la Perreyre / Bd. de la forêt / Ch. de la Bruyère 17

**description** : pins noirs d'Autriche

**typologie** : groupe

**valeur biologique** : taille remarquable, intéressant pour la biodiversité (coléoptères)

**valeur paysagère** : décoratif, point de repère, groupe de grands arbres qui sépare le parc en bordure de route



## A2/07

n° de parcelle : 3005  
Bd de la Forêt 6

**description** : pin sylvestre

**typologie** : isolé

**valeur biologique** : intéressant pour la biodiversité (coléoptères, oiseaux, mammifères)

**valeur paysagère** : décoratif, bel élément qui met en valeur l'habitation et participe au caractère paysagé du boulevard de la forêt



## A2/08

n° de parcelle : 6968  
Ch. Jean Pavillard

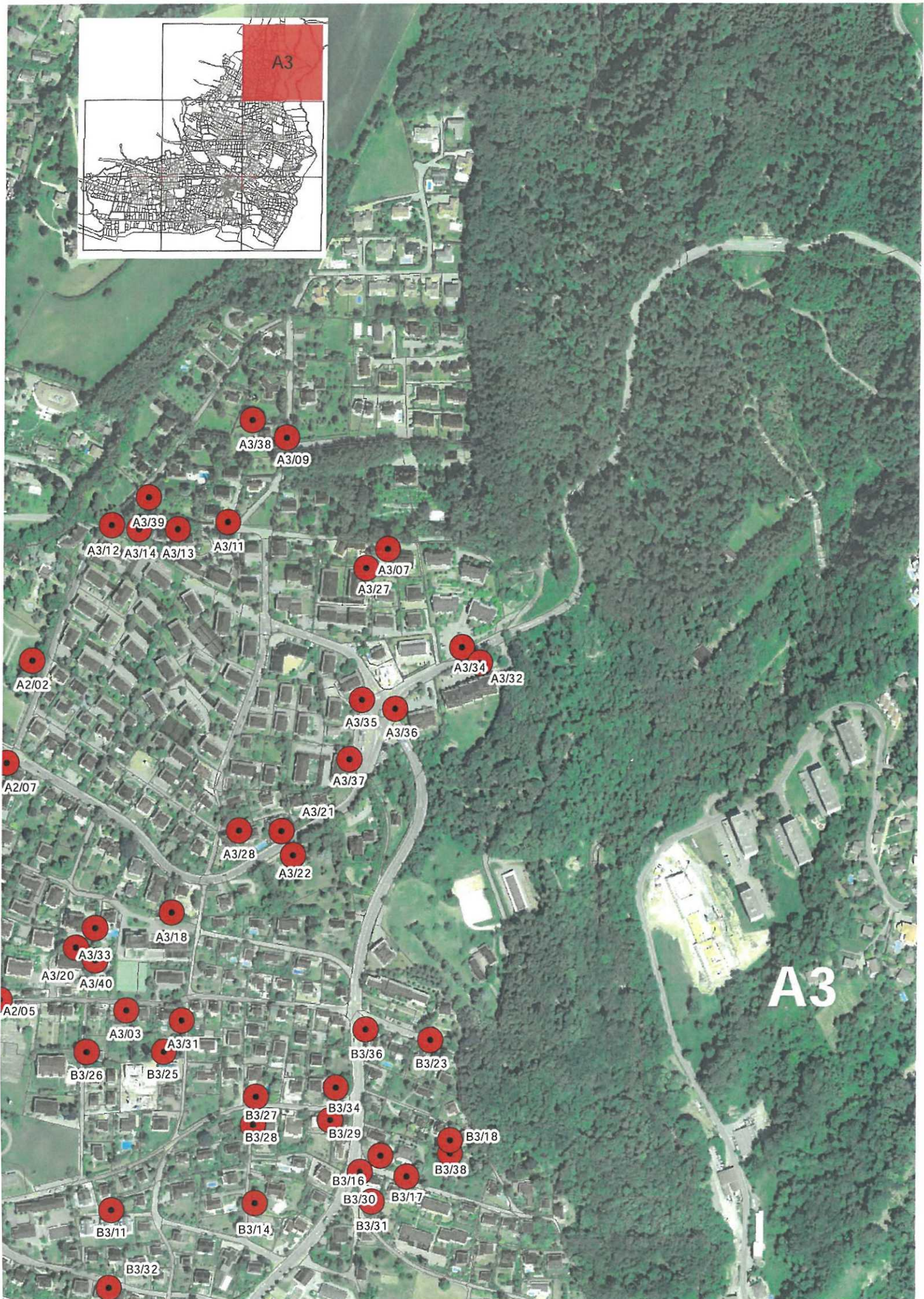
**description** : 9 micocouliers de Provence

**typologie** : alignement

**valeur biologique** : peu intéressant pour la biodiversité

**valeur paysagère** : structure végétale (alignement), marquage de route, agrément le cheminement en bordure de route





### A3/03

n° de parcelle : 3423, 3592  
Av. des Peupliers 19, 21

**description** : marronnier d'Inde, 2 pins noirs

**typologie** : groupe

**valeur biologique** : forme remarquable, taille remarquable, intéressant pour la biodiversité (coléoptères)

**valeur paysagère** : architecture végétale remarquable, décoratif, point de repère en bordure de rue



### A3/07

n° de parcelle : 2089  
Ch. des Daillettes 28

**description** : séquoia géant

**typologie** : isolé

**valeur biologique** : forme remarquable, taille remarquable, espèce noble

**valeur paysagère** : architecture végétale remarquable, décoratif, point de repère, bel élément qui ponctue le paysage



### A3/09

n° de parcelle : DP 1215  
Ch. des Bosquets (5)

**description** : chêne pédonculé

**typologie** : isolé

**valeur biologique** : forme remarquable, taille remarquable, très intéressant pour la biodiversité (abeilles sauvages, coléoptères, papillons, oiseaux, mammifères)

**valeur paysagère** : architecture végétale remarquable, décoratif, point de repère, historique, spécimen qui a donné son nom au chemin des Chênes qui y prend sa source face à lui



### A3/11


n° de parcelle : 3094  
Ch. des Daillettes 5-7-9

**description** : érables sycomores

**typologie** : groupe

**valeur biologique** : taille remarquable, très intéressant pour la biodiversité (abeilles sauvages, coléoptères, papillons, oiseaux, mammifères)

**valeur paysagère** : architecture végétale remarquable, structure végétale (élément de maillage écologique), décoratif



### A3/12

n° de parcelle : 3096  
Chemin des Daillettes 2

**description** : hêtres communs

**typologie** : groupe

**valeur biologique** : forme remarquable, taille remarquable, très intéressant pour la biodiversité (coléoptères, papillons, mammifères)

**valeur paysagère** : architecture végétale remarquable, décoratif, bel ensemble situé en bordure de forêt et participe à l'ambiance du secteur



### A3/13


n° de parcelle : 3096  
Chemin des Daillettes 2

**description** : pin noir d'Autriche

**typologie** : isolé

**valeur biologique** : intéressant pour la biodiversité (coléoptères)

**valeur paysagère** : décoratif



### A3/14


n° de parcelle : 3096  
Chemin des Daillettes 2

**description** : pins noirs d'Autriche

**typologie** : groupe

**valeur biologique** : forme remarquable, taille remarquable, intéressant pour la biodiversité (coléoptères)

**valeur paysagère** : architecture végétale remarquable, décoratif, bel ensemble qui borde la rue et participe au caractère du secteur



### A3/18

n° de parcelle : 3261, 3064, 3022  
Chemin du Grillon / Chemin des Ramiers

**description** : cordon mixte: chênes, pins, sapins

**typologie** : cordon boisé

**valeur biologique** : forme remarquable, taille remarquable, très intéressant pour la biodiversité (abeilles sauvages, coléoptères, papillons, oiseaux, mammifères)

**valeur paysagère** : architecture végétale remarquable, structure végétale (élément de maillage écologique), décoratif, séparation visuelle de deux zones d'habitations



### A3/20

n° de parcelle : 7097  
Av. des Peupliers 22a

**description** : séquoia géant

**typologie** : isolé

**valeur biologique** : taille remarquable, espèce noble

**valeur paysagère** : architecture végétale remarquable dans un contexte historique, point de repère, dans la cour arrière du château mais dans l'axe de la vue



### A3/21

n° de parcelle : 3031  
Bd de la Forêt 25

**description** : hêtre pourpre

**typologie** : isolé

**valeur biologique** : forme et taille remarquables, très intéressants pour la biodiversité (coléoptères, papillons, mammifères)

**valeur paysagère** : architecture végétale remarquable, bel élément décoratif, point focal sur la rue, point de repère



### A3/22

n° de parcelle : 3047  
Bd de la Forêt 28

**description** : chêne pédonculé

**typologie** : isolé

**valeur biologique** : forme remarquable, très intéressant pour la biodiversité (abeilles sauvages, coléoptères, papillons, oiseaux, mammifères)

**valeur paysagère** : architecture végétale remarquable, rôle d'intégration de la placette, décoratif, beau sujet, en contre-bas



### A3/27

n° de parcelle : 2089  
Ch. des Daillettes 28

**description** : séquoia géant

**typologie** : isolé

**valeur biologique** : taille remarquable, espèce noble,

**valeur paysagère** : architecture végétale remarquable, décoratif



### A3/28

n° de parcelle : 3455  
Bd de la Forêt 23

**description** : 3 pins noirs

**typologie** : groupe

**valeur biologique** : forme remarquable, taille remarquable, intéressant pour la biodiversité (coléoptères)

**valeur paysagère** : architecture végétale remarquable, décoratif, point de repère, bonne visibilité



### A3/31

n° de parcelle : 1980  
Av. des peupliers 17

**description** : érable sycomore

**typologie** : isolé

**valeur biologique** : forme remarquable, taille remarquable, très intéressant pour la biodiversité (abeilles sauvages, coléoptères, papillons, oiseaux, mammifères)

**valeur paysagère** : architecture végétale remarquable, décoratif, point de repère, bonne visibilité depuis chemin piéton



### A3/32

n° de parcelle : 3128  
Bd de la Forêt 34-36-38

**description** : pins noirs

**typologie** : groupe

**valeur biologique** : forme remarquable, taille remarquable, intéressant pour la biodiversité (coléoptères)

**valeur paysagère** : architecture végétale remarquable, séparation visuelle, protégé par le plan de quartier "Val-Vert" approuvé en 1980



### A3/33

n° de parcelle : 3019  
Allée du Buis

**description** : buis commun

**typologie** : haie

**valeur biologique** : taille remarquable, haie d'arbuste à croissance lente

**valeur paysagère** : séparation visuelle, magnifique haie avec grands sujets à croissance lente (dans allée qui porte son nom)



### A3/34


n° de parcelle : 3121  
Bd de la Forêt 61 et 63

**description** : 20 catalpa commun

**typologie** : alignement

**valeur biologique** : peu d'intérêt pour la biodiversité

**valeur paysagère** : structure végétale (alignements), décoratif, agrément le parking en bordure de route



### A3/35

n° de parcelle : 3891  
Bd de la Forêt 49

**description** : pins noirs

**typologie** : groupe

**valeur biologique** : forme remarquable, taille remarquable, intéressant pour la biodiversité (coléoptères)

**valeur paysagère** : décoratif, point de repère, bonne visibilité



### A3/36

n° de parcelle : 3074  
Bd de la Forêt 32

**description** : pins noirs

**typologie** : groupe

**valeur biologique** : forme remarquable, intéressant pour la biodiversité (coléoptères)

**valeur paysagère** : décoratif, bonne visibilité



### A3/37

n° de parcelle : 3590  
Bd de la Forêt 33

**description** : pins noirs

**typologie** : groupe

**valeur biologique** : forme remarquable, taille remarquable, intéressant pour la biodiversité (coléoptères)

**valeur paysagère** : décoratif, bonne visibilité



### A3/38


n° de parcelle : 3551  
Ch. des Bosquets 7

**description** : pins noirs

**typologie** : groupe

**valeur biologique** : forme remarquable, taille remarquable, intéressant pour la biodiversité (coléoptères)

**valeur paysagère** : décoratif, bonne visibilité



### A3/39

n° de parcelle : 3093  
Ch. de la Bruyère 24

**description** : pins sylvestres et pins noirs

**typologie** : groupe

**valeur biologique** : forme remarquable, taille remarquable, intéressant pour la biodiversité (coléoptères, oiseaux, mammifères)

**valeur paysagère** : décoratif, séparation visuelle, bonne visibilité



### A3/40

n° de parcelle : 3021  
Ch. des Ramiers 18

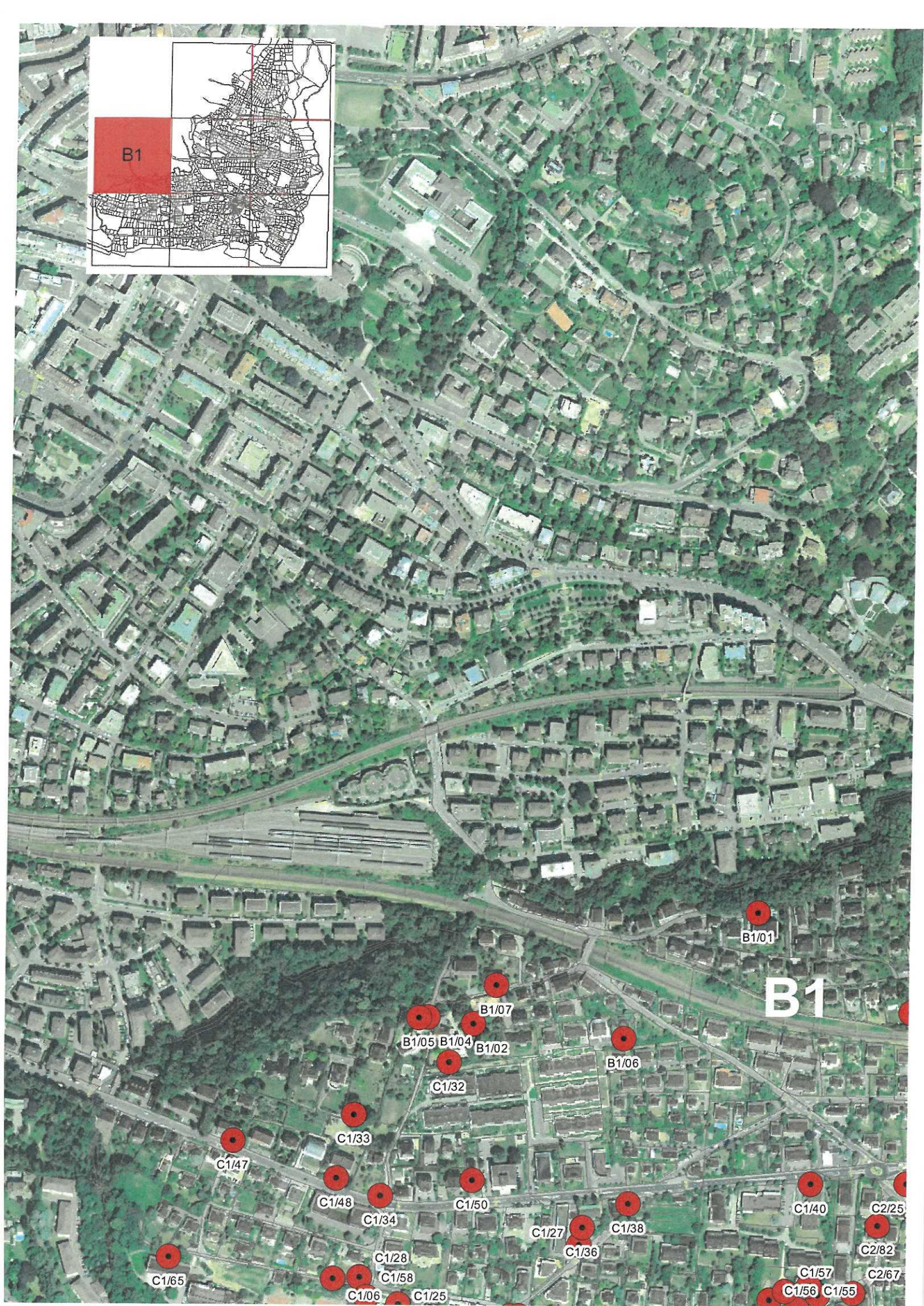
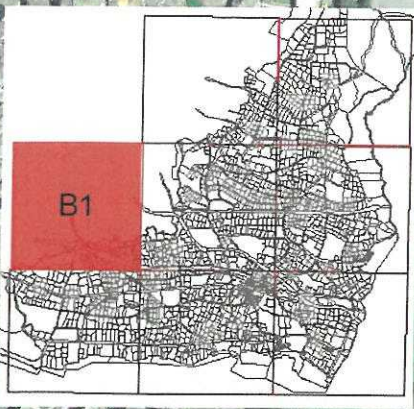
**description** : tulipiers de Virginie

**typologie** : isolé

**valeur biologique** : forme remarquable, taille remarquable, peu d'intérêt pour la biodiversité

**valeur paysagère** : décoratif, bel élément qui ponctue le paysage





## B1/01


n° de parcelle : 1253  
Av. des Cerisiers 45

**description** : buis commun

**typologie** : haie

**valeur biologique** : haie d'arbuste à croissance lente

**valeur paysagère** : décoratif, séparation visuelle, magnifique haie avec espèce à croissance lente



## B1/02


n° de parcelle : 1280  
Ch. de Fantaisie 5

**description** : groupe arboré

**typologie** : groupe

**valeur biologique** : forme remarquable, très intéressant pour la biodiversité (abeilles sauvages, coléoptères, papillons, oiseaux, mammifères)

**valeur paysagère** : structure végétale (élément de maillage écologique), décoratif, groupe de beaux arbres sur grande parcelle



## B1/04

n° de parcelle : 2113  
Ch. de Pierre-Portay 1

**description** : houx commun et buis commun

**typologie** : haie

**valeur biologique** : haie d'arbustes à croissance lente

**valeur paysagère** : structure végétale (haie), décoratif, séparation visuelle, en bordure de propriété



## B1/05


n° de parcelle : 2113  
Ch. de Pierre-Portay 1

**description** : groupe arboré: hêtres pleureur et fastigié, chêne rouge d'Amérique, taiwania cryptomerioides

**typologie** : groupe

**valeur biologique** : formes et tailles remarquables, très intéressants pour la biodiversité (abeilles sauvages, coléoptères, papillons, oiseaux, mammifères)

**valeur paysagère** : architecture végétale remarquable, décoratif, groupe de beaux arbres sur grande parcelle



## B1/06

n° de parcelle : 3447  
Ch. du Château-Sec 25

**description** : cèdre bleu pleureur

**typologie** : isolé

**valeur biologique** : forme remarquable, espèce noble

**valeur paysagère** : décoratif, beau port



## B1/07

n° de parcelle : 1396  
Ch. de Fantaisie 10-12

**description** : cèdre bleu pleureur

**typologie** : isolé

**valeur biologique** : forme remarquable, espèce noble

**valeur paysagère** : décoratif, beau port





## B2/03

n° de parcelle : 984  
Chemin du Coteau 16

**description** : ginkgo (arbre aux 40 écus)

**typologie** : isolé

**valeur biologique** : taille remarquable

**valeur paysagère** : décoratif



## B2/08

n° de parcelle : 989  
Chemin du Val d'Or 1

**description** : tilleul commun

**typologie** : isolé

**valeur biologique** : forme remarquable, taille remarquable, très intéressant pour la biodiversité (abeilles sauvages, coléoptères, papillons, oiseaux, mammifères)

**valeur paysagère** : architecture végétale remarquable, décoratif, bel élément, bonne visibilité



## B2/10

n° de parcelle : 991  
Avenue de Lavaux 20

**description** : cèdre de l'Atlas

**typologie** : isolé

**valeur biologique** : forme remarquable, espèce noble

**valeur paysagère** : décoratif, bonne visibilité, en bordure de rue



## B2/11

n° de parcelle : 1015  
Av. des Cerisiers 11

**description** : tilleul à grande feuilles

**typologie** : isolé

**valeur biologique** : forme remarquable, taille remarquable, très intéressant pour la biodiversité (abeilles sauvages, coléoptères, papillons, oiseaux, mammifères)

**valeur paysagère** : décoratif, s'harmonise au caractère forestier des abords de la Vuachère



## B2/13

n° de parcelle : 1455  
Av. E. Guillemin 5 - 7 - 9 - 11

**description** : hêtre pourpre

**typologie** : isolé

**valeur biologique** : très intéressants pour la biodiversité (coléoptères, papillons, mammifères)

**valeur paysagère** : décoratif, arbre commémoratif planté en mai 1983 pour l'élection du 1er citoyen pullièran nommé président du Grand Conseil Vaudois



## B2/15


n° de parcelle : 390  
Avenue de Lavaux 41, Ch. du Fau-blanc 13

**description** : noyer commun

**typologie** : isolé

**valeur biologique** : forme remarquable

**valeur paysagère** : décoratif, beau port



## B2/16


n° de parcelle : 390  
Avenue de Lavaux 41, Ch. du Fau-blanc 13

**description** : tilleul à petites feuilles

**typologie** : isolé

**valeur biologique** : forme remarquable, très intéressant pour la biodiversité (abeilles sauvages, coléoptères, papillons, oiseaux, mammifères)

**valeur paysagère** : décoratif, commémoratif, planté en avril 1980. Arbre de la liberté pour commémorer l'entrée du canton vaudois dans la Confédération



## B2/20


n° de parcelle : 1517  
Ch. du Fau-blanc 8

**description** : cèdre de l'Atlas

**typologie** : isolé

**valeur biologique** : forme remarquable, taille remarquable, espèce noble

**valeur paysagère** : architecture végétale remarquable, décoratif, bel élément



## B2/21

n° de parcelle : 404  
Ch. du Fau-blanc

**description** : châtaigner commun, hêtre commun, cèdre de l'Atlas, etc

**typologie** : groupe

**valeur biologique** : intéressant pour la biodiversité (abeilles sauvages, coléoptères, papillons, oiseaux, mammifères)

**valeur paysagère** : décoratif, bel ensemble



## B2/29

n° de parcelle : 1921  
Avenue des Roses 11

**description** : tilleul à petites feuilles

**typologie** : isolé

**valeur biologique** : forme remarquable, taille remarquable, très intéressant pour la biodiversité (abeilles sauvages, coléoptères, papillons, oiseaux, mammifères)

**valeur paysagère** : architecture végétale remarquable, décoratif, bel isolé



## B2/30

n° de parcelle : 1916  
Avenue des Roses 8C-10-12-14-16-18-20-22-24-26-28

**description** : groupe arboré: pins, érables, platanes, catalpa, bouleaux, cèdre,...

**typologie** : groupe

**valeur biologique** : très intéressant pour la biodiversité (abeilles sauvages, coléoptères, papillons, oiseaux, mammifères)

**valeur paysagère** : structure végétale (élément de maillage écologique), élément boisé prolongeant le caractère forestier de la Vuachère protégé par le PQ «La Roseaie» approuvé en 1966



## B2/33


n° de parcelle : 1842  
Av. de Chantemerle 5

**description** : cèdre de l'Atlas

**typologie** : isolé

**valeur biologique** : forme remarquable, taille remarquable, espèce noble

**valeur paysagère** : architecture végétale remarquable, décoratif, bel élément



## B2/34

n° de parcelle : 1839  
Avenue de Bellevue 1

**description** : cèdre bleu de l'Atlas

**typologie** : isolé

**valeur biologique** : forme remarquable, taille remarquable, espèce noble

**valeur paysagère** : architecture végétale remarquable, décoratif, bel élément sur terrain résidentiel



## B2/35


n° de parcelle : 1840  
Av. de Chantemerle, Avenue de Bellevue

**description** : hêtre pourpre

**typologie** : isolé

**valeur biologique** : très intéressants pour la biodiversité (coléoptères, papillons, mammifères)

**valeur paysagère** : architecture végétale remarquable, décoratif, séparation visuelle, crée une séparation entre la zone résidentielle et le parc



## B2/36

n° de parcelle : 1965  
Chemin du Liaudoz 78

**description** : pin noir

**typologie** : isolé

**valeur biologique** : forme remarquable, taille remarquable, intéressant pour la biodiversité (coléoptères)

**valeur paysagère** : architecture végétale remarquable, décoratif, point de repère, bel élément isolé



## B2/37

n° de parcelle : 2027  
Avenue de Belmont 1

**description** : cèdre bleu de l'Atlas

**typologie** : isolé

**valeur biologique** : forme remarquable, taille remarquable, espèce noble

**valeur paysagère** : décoratif, bel isolé, bonne visibilité



## B2/40

n° de parcelle : 1477  
Ch. du Montillier 5

**description** : 1 hêtre pourpre, 2 marronniers d'Inde, 1 tilleul à grandes feuilles, 1 sapin d'Espagne

**typologie** : groupe

**valeur biologique** : très intéressant pour la biodiversité (abeilles sauvages, coléoptères, papillons, oiseaux, mammifères)

**valeur paysagère** : décoratif, séparation visuelle, bel ensemble qui sépare le parc pour enfants de la villa



## B2/42

n° de parcelle : 1017  
Av. des Cerisiers 3

**description** : hêtre pourpre

**typologie** : isolé

**valeur biologique** : taille remarquable, très intéressant pour la biodiversité (abeilles sauvages, coléoptères, papillons, oiseaux, mammifères) très intéressants pour la biodiversité (coléoptères, papillons, mammifères)

**valeur paysagère** : décoratif, il s'harmonise au caractère forestier des abords de la Vuachère



## B2/43


n° de parcelle : 1022  
Avenue de Lavaux 16

**description** : cèdre de l'Atlas

**typologie** : isolé

**valeur biologique** : forme remarquable, espèce noble

**valeur paysagère** : décoratif, bel isolé



## B2/44

n° de parcelle : 1906  
Avenue des Alpes

**description** : 10 marronniers d'Inde

**typologie** : alignement

**valeur biologique** : peu intéressant pour la biodiversité

**valeur paysagère** : structure végétale (alignement), marque les quais de la gare de Pully Nord



## B2/45


n° de parcelle : 3482  
Avenue de Belmont 2

**description** : 2 tilleuls argentés

**typologie** : alignement

**valeur biologique** : intéressant pour la biodiversité (abeilles sauvages, coléoptères, papillons, oiseaux, mammifères)

**valeur paysagère** : décoratif, bel ensemble près de l'église



## B2/46

n° de parcelle : 1906  
Av. des Alpes

**description** : 3 marronniers d'Inde

**typologie** : groupe

**valeur biologique** : peu intéressant pour la biodiversité

**valeur paysagère** : structure végétale (alignement), bonne visibilité, en bordure de terrain de jeu



## B2/47

n° de parcelle : 1955  
Ch. des Oisillons, Ch. de la Feuillée

**description** : 2 frênes communs

**typologie** : groupe

**valeur biologique** : forme remarquable, taille remarquable, intéressant pour la biodiversité (papillons, oiseaux, mammifères)

**valeur paysagère** : architecture végétale remarquable, décoratif, magnifique groupe sur terrain libre, protégé par le Plan de quartier "Les Oisillons" approuvé en 1979



## B2/48

n° de parcelle : 1985  
Ch. des Oisillons

**description** : tilleul à grandes feuilles

**typologie** : isolé

**valeur biologique** : décorative

**valeur paysagère** : bel isolé, protégé par le Plan de quartier "Les Oisillons" approuvé en 1979



**B2/50**

n° de parcelle : 390  
Coll. A.-Reymond / Avenue de Lavaux 41, Ch. du Fau-blanc 13

**description** : 3 chênes verts

**typologie** : groupe

**valeur biologique** : peu intéressant pour la biodiversité

**valeur paysagère** : décoratif, bel ensemble taillé

**B2/52**

n° de parcelle : 1455  
Av. E. Guillemin 5-7-9-11

**description** : érable argenté

**typologie** : isolé

**valeur biologique** : intéressant pour la biodiversité (abeilles sauvages)

**valeur paysagère** : décoratif, bel isolé dans parc

**B2/53**

n° de parcelle : 1455  
Av. E. Guillemin 5-7-9-11

**description** : platane commun

**typologie** : isolé

**valeur biologique** : forme remarquable

**valeur paysagère** : décoratif, bel isolé, élément central du préau de la garderie

**B2/54**

n° de parcelle : 1455  
Av. E. Guillemin 5-7-9-11

**description** : hêtre pourpre

**typologie** : isolé

**valeur biologique** : forme remarquable, taille remarquable, très intéressants pour la biodiversité (coléoptères, papillons, mammifères)

**valeur paysagère** : décoratif, bel isolé dans parc



## B2/56

n° de parcelle : 1455  
Av. E. Guillemin 5-7-9-11

**description** : marronnier d'Inde

**typologie** : isolé

**valeur biologique** : peu intéressant pour la biodiversité

**valeur paysagère** : décoratif, arbre commémorant les 100 ans de Pully-gym, planté en avril 1999



## B2/57

n° de parcelle : 1455  
Av. E. Guillemin 5-7-9-11

**description** : ginkgo (arbre aux 40 écus)

**typologie** : isolé

**valeur biologique** : peu intéressant pour la biodiversité

**valeur paysagère** : décoratif, isolé dans parc



## B2/58

n° de parcelle : 365  
Ch. Pré de la Tour 1A, 1B et 1C

**description** : liquidambars (copalme d'Amérique)

**typologie** : alignement

**valeur biologique** : peu intéressant pour la biodiversité

**valeur paysagère** : structure végétale (alignement), marquage de route, agrément l'interface entre la rue et le bâtiment



## B2/59

n° de parcelle : 982  
Ch. du Coteau 18

**description** : platanes communs

**typologie** : alignement

**valeur biologique** : peu intéressant pour la biodiversité

**valeur paysagère** : structure végétale (alignement), décoratif



## B2/60

n° de parcelle : 1067  
Ch. de Combes 16

**description** : araucaria (désespoir du singe)

**typologie** : isolé

**valeur biologique** : espèce rare, peu intéressant pour la biodiversité

**valeur paysagère** : décoratif



## B2/61


n° de parcelle : 1984  
Ch. des Oisillons 15-17-19

**description** : peuplier blanc

**typologie** : isolé

**valeur biologique** : forme remarquable, taille remarquable, très intéressant pour la biodiversité (papillons, mammifères)

**valeur paysagère** : architecture végétale remarquable, décoratif, protégé par le Plan de quartier "Les Oisillons" approuvé en 1979



## B2/62

n° de parcelle : DP1146, DP1149, DP1172, DP1173  
Av. de Bellevue, Ch. des Oisillons

**description** : cerisiers à fleurs

**typologie** : alignement

**valeur biologique** : intéressant pour la biodiversité (abeilles sauvages)

**valeur paysagère** : structure végétale (alignement), jeunes arbres, mais bel éléments qui souligne le trottoir en périphérie des immeubles de l'avenue de Bellevue et du chemin des Oisillons



## B2/63

n° de parcelle : 1984  
Ch. des Oisillons 15-17-19

**description** : peuplier d'Italie

**typologie** : isolé

**valeur biologique** : taille remarquable, intéressant pour la biodiversité (coléoptères, papillons, mammifères)

**valeur paysagère** : point de repère, ponctue le paysage



## B2/64

n° de parcelle : 1906  
Av. des Alpes

**description** : chêne chevelu

**typologie** : alignement

**valeur biologique** : intéressant pour la biodiversité (abeilles sauvages, coléoptères)

**valeur paysagère** : structure végétale (alignement), encore jeune mais crée une séparation entre la zone résidentielle et les terrains de sports et de jeux



## B2/65

n° de parcelle : 3820, 3822  
Esplanade Chantemerle, Sentier du Carillon

**description** : tilleul de Crimée

**typologie** : alignement

**valeur biologique** : très intéressant pour la biodiversité (abeilles sauvages, coléoptères, papillons)

**valeur paysagère** : structure végétale (alignement), jeune en plateau mais bel élément qui accompagne le sentier du Carillon et délimite l'esplanade



## B2/66

n° de parcelle : 390  
Avenue de Lavaux 41, Ch. du Fau-blanc 13

**description** : albizia (arbre de soie)

**typologie** : alignement

**valeur biologique** : peu intéressant pour la biodiversité

**valeur paysagère** : structure végétale (alignement), encore jeunes mais séparation entre stationnement de l'Octogone et rue



## B2/67


n° de parcelle : 1967  
Chemin du Liaudoz 72

**description** : cyprès

**typologie** : isolé

**valeur biologique** : forme et taille remarquable

**valeur paysagère** : décoratif, bel élément isolé



## B2/68

n° de parcelle : 390  
Ch. du Fau-blanc 13

**description** : 6 albizia (arbre de soie)

**typologie** : alignement

**valeur biologique** : peu intéressant pour la biodiversité

**valeur paysagère** : structure végétale (alignement), jeune mais bel alignement qui surplombe le trottoir



## B2/69

n° de parcelle : 1487  
Ch. du Montillier 9

**description** : pins noirs

**typologie** : isolé

**valeur biologique** : forme et taille remarquable, intéressant pour la biodiversité (coléoptères)

**valeur paysagère** : architecture végétale remarquable, décoratif, point de repère, ponctue le paysage



## B2/70


n° de parcelle : 1467  
Ch. du Fau-blanc 34

**description** : 2 cèdres du Liban

**typologie** : groupe

**valeur biologique** : forme remarquable, espèce noble

**valeur paysagère** : décoratif, bel élément



## B2/71

n° de parcelle : 1448  
Ch. du Liaudoz 11-13

**description** : cèdre bleu de l'Atlas

**typologie** : isolé

**valeur biologique** : forme remarquable, espèce noble

**valeur paysagère** : décoratif, bel élément



## B2/72

n° de parcelle : 986  
Ch. du Coteau 14

**description** : cèdre du Liban

**typologie** : isolé

**valeur biologique** : forme et taille remarquable, espèce noble

**valeur paysagère** : décoratif, bel élément



## B2/73

n° de parcelle : 992  
Ch. de Val d'or 9

**description** : cèdre bleu de l'Atlas

**typologie** : isolé

**valeur biologique** : forme remarquable, taille remarquable, espèce noble

**valeur paysagère** : décoratif, bel élément



## B2/74

n° de parcelle : DP1157  
Av. des Alpes

**description** : 5 chênes vert

**typologie** : alignement

**valeur biologique** : peu intéressant pour la biodiversité

**valeur paysagère** : structure végétale (alignement), nouvelle plantation dans la continuité de l'alignement du quai nord de la gare



## B2/75

n° de parcelle : 1002  
Av. Lavaux 28

**description** : catalpa commun et cèdre de l'Atlas

**typologie** : isolé

**valeur biologique** : forme et taille remarquable, espèce noble

**valeur paysagère** : décoratif, 2 beaux spécimen



## B2/76

n° de parcelle : 1900, 7340  
Av. des Alpes 24-30

**description** : chêne vert

**typologie** : alignement

**valeur biologique** : peu intéressant pour la biodiversité

**valeur paysagère** : encore jeune mais crée une séparation entre la zone résidentielle et les habitations



## B2/77

n° de parcelle : 1842  
Av. de Chantemerle 5

**description** : 2 pins maritime

**typologie** : isolé

**valeur biologique** : forme remarquable

**valeur paysagère** : architecture végétale remarquable, 2 beaux spécimen, dans jardin classé à l'inventaire des jardins historiques



## B2/78

n° de parcelle : 1893  
Ch. de Villardiez 31

**description** : cèdre bleu de l'Atlas

**typologie** : isolé

**valeur biologique** : espèce noble

**valeur paysagère** : décoratif, agrément le paysage



## B2/79

n° de parcelle : 3521  
Ch. de Villardiez 42

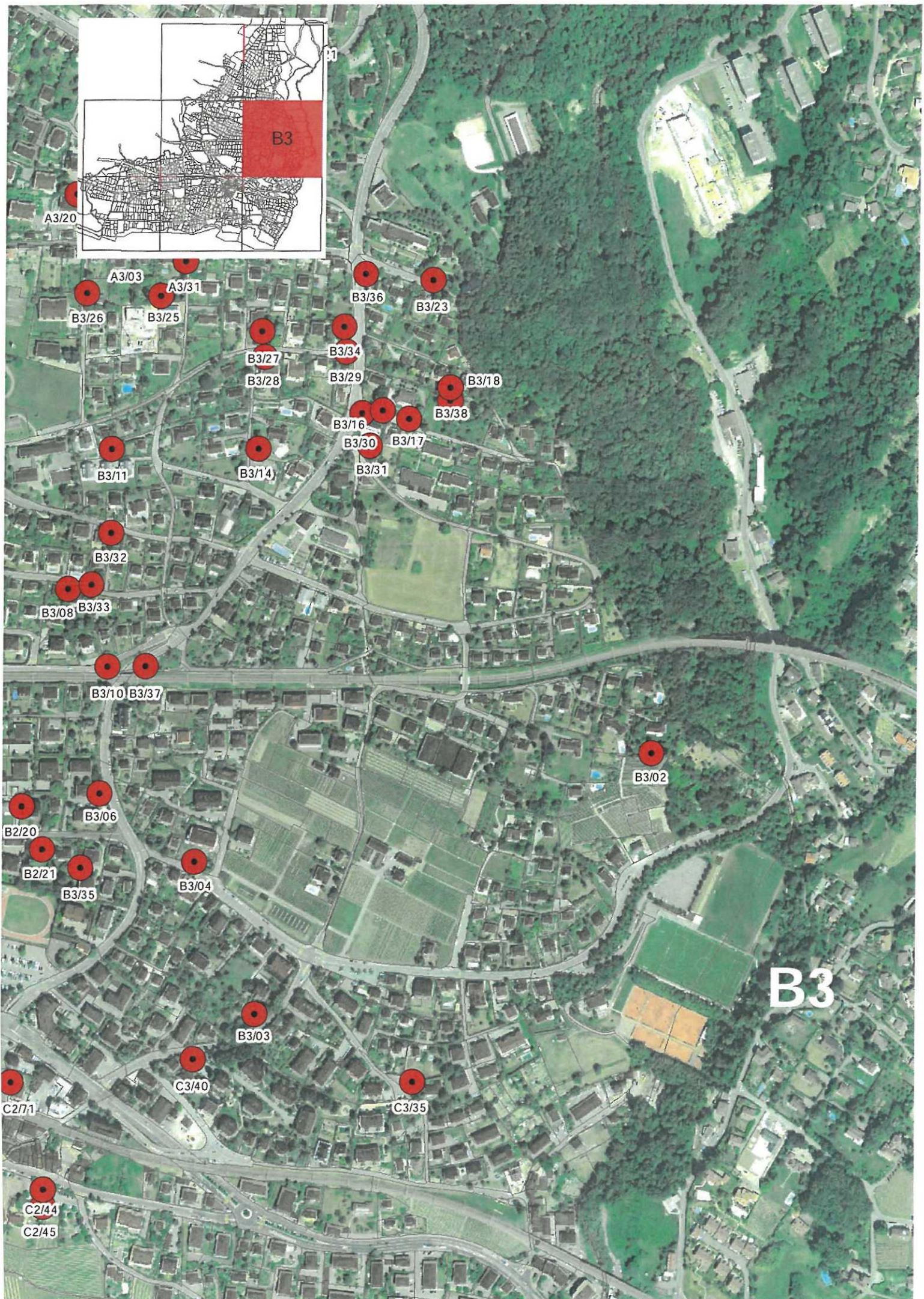
**description** : cèdre bleu de l'Atlas

**typologie** : isolé

**valeur biologique** : forme remarquable, espèce noble

**valeur paysagère** : décoratif, agrément le paysage





### B3/02

n° de parcelle : 1689  
En Leisis, ch. du Caudoz 76

**description** : 4 peupliers d'Italie

**typologie** : alignement

**valeur biologique** : taille remarquable, intéressant pour la biodiversité (coléoptères, papillons, mammifères)

**valeur paysagère** : architecture végétale remarquable, structure végétale (alignement), décoratif, point de repère, bonne visibilité, marquent la limite entre vignes et villas



### B3/03

n° de parcelle : 118  
Chemin des Roches 18

**description** : cordon boisé: Frênes, Hêtres, Chênes,...

**typologie** : cordon boisé

**valeur biologique** : taille remarquable, très intéressant pour la biodiversité (abeilles sauvages, coléoptères, papillons, oiseaux, mammifères)

**valeur paysagère** : structure végétale (élément de maillage écologique), crée une ambiance agréable



### B3/04

n° de parcelle : 417  
Avenue de Rochettaz 7

**description** : cèdre du Liban

**typologie** : isolé

**valeur biologique** : espèce noble

**valeur paysagère** : décoratif, bel élément



### B3/06

n° de parcelle : 1506  
Ch. du Fau-blanc 2 A, 2 B et 2 C

**description** : pin noir

**typologie** : isolé

**valeur biologique** : taille remarquable, intéressant pour la biodiversité (coléoptères)

**valeur paysagère** : architecture végétale remarquable, décoratif, ponctue le paysage sur route passante



### B3/08

n° de parcelle : 1797  
Av. de Senalèche 9

**description** : pin noir

**typologie** : isolé

**valeur biologique** : forme et taille remarquables, intéressant pour la biodiversité (coléoptères)

**valeur paysagère** : décoratif, en bordure de rue



### B3/10

n° de parcelle : 1804  
Avenue des Alpes, Chemin de Rennier

**description** : noyer commun

**typologie** : isolé

**valeur biologique** : forme remarquable

**valeur paysagère** : décoratif, bel isolé, le long de la voie de chemin de fer



### B3/11

n° de parcelle : 2059  
Avenue de Belmont 8

**description** : cèdre bleu de l'Atlas

**typologie** : isolé

**valeur biologique** : espèce noble

**valeur paysagère** : décoratif, a de la place pour bien se développer



### B3/14

n° de parcelle : 1741  
Ch. des Graminées 6

**description** : hêtre pourpre

**typologie** : isolé

**valeur biologique** : forme remarquable, taille remarquable, très intéressants pour la biodiversité (coléoptères, papillons, mammifères)

**valeur paysagère** : décoratif, magnifique élément bien mis en valeur sur grand terrain



### B3/16

n° de parcelle : 1729  
Chemin de Rennier 52

**description** : chêne pédonculé

**typologie** : isolé

**valeur biologique** : forme remarquable, taille remarquable, très intéressant pour la biodiversité (abeilles sauvages, coléoptères, papillons, oiseaux, mammifères)

**valeur paysagère** : architecture végétale remarquable, structure végétale (élément de maillage écologique), bel élément bien visible de route passante



### B3/17


n° de parcelle : 2038  
Chemin du Vallon 1

**description** : cèdre bleu de l'Atlas

**typologie** : isolé

**valeur biologique** : espèce noble

**valeur paysagère** : décoratif, bel élément



### B3/18

n° de parcelle : 1730  
Chemin du Vallon

**description** : hêtre

**typologie** : isolé

**valeur biologique** : forme et taille remarquable, très intéressants pour la biodiversité (coléoptères, papillons, mammifères)

**valeur paysagère** : architecture végétale remarquable, structure végétale (élément de maillage écologique), décoratif, séparation visuelle, bel élément situé près d'une zone forestière



### B3/23

n° de parcelle : 3132  
Chemin du Stand 3 / EMS Haute Combe

**description** : thuyas du japon

**typologie** : groupe

**valeur biologique** : forme et taille remarquable

**valeur paysagère** : architecture végétale remarquable, grands spécimens



### B3/25


n° de parcelle : 1980  
Av. des Peupliers 17

**description** : cèdre bleu de l'Atlas

**typologie** : isolé

**valeur biologique** : forme remarquable, taille remarquable, espèce noble

**valeur paysagère** : décoratif, bel élément



### B3/26

n° de parcelle : 1888  
Ch. de Beau Soleil 16

**description** : chêne pédonculé

**typologie** : isolé

**valeur biologique** : forme remarquable, taille remarquable, très intéressant pour la biodiversité (abeilles sauvages, coléoptères, papillons, oiseaux, mammifères)

**valeur paysagère** : architecture végétale remarquable, structure végétale (élément de maillage écologique), bonne visibilité, surplombe la rue



### B3/27

n° de parcelle : 3897  
Avenue de Belmont 27

**description** : araucaria (désespoir du singe)

**typologie** : isolé

**valeur biologique** : espèce rare, peu intéressant pour la biodiversité

**valeur paysagère** : décoratif



### B3/28


n° de parcelle : 1815  
Ch. des Graminées 14

**description** : cyprès de Provence

**typologie** : alignement

**valeur biologique** : peu intéressant pour la biodiversité

**valeur paysagère** : structure végétale (allée), décoratif, belle structure



**B3/29**


n° de parcelle : 1820  
Avenue de Belmont 24, Chemin de Rennier

**description** : cyprès de Provence

**typologie** : isolé

**valeur biologique** : peu intéressant pour la biodiversité

**valeur paysagère** : décoratif, bonne visibilité, sur coin de rue

**B3/30**

n° de parcelle : 2083  
Chemin du Vallon 2

**description** : tilleul commun

**typologie** : isolé

**valeur biologique** : forme et taille remarquables, très intéressant pour la biodiversité (abeilles sauvages, coléoptères, papillons, oiseaux, mammifères)

**valeur paysagère** : architecture végétale remarquable, décoratif, point de repère, bel élément bien visible de route passante

**B3/31**

n° de parcelle : 2083  
Ch. du Vallon 2

**description** : thuya géant

**typologie** : isolé

**valeur biologique** : taille remarquable

**valeur paysagère** : décoratif, ponctue le paysage surplombant la rue

**B3/32**

n° de parcelle : 1785  
Av. de l'Avenir 13

**description** : 2 cyprès de Provence

**typologie** : groupe

**valeur biologique** : peu intéressant pour la biodiversité

**valeur paysagère** : décoratif



### B3/33


n° de parcelle : 3519  
Av. de Senalèche 8

**description** : cyprès de provence

**typologie** : isolé

**valeur biologique** : peu intéressant pour la biodiversité

**valeur paysagère** : décoratif



### B3/34

n° de parcelle : 3840  
Chemin de Rennier / Avenue de Belmont

**description** : noyer du Caucase

**typologie** : isolé

**valeur biologique** : forme et taille remarquables, espèce rare

**valeur paysagère** : décoratif, bel isolé dans parc public



### B3/35

n° de parcelle : 419  
Ch. du Fau-blanc 3-5

**description** : séquoia géant

**typologie** : isolé

**valeur biologique** : forme et taille remarquables, espèce noble

**valeur paysagère** : décoratif, point de repère, bel isolé



### B3/36

n° de parcelle : 2110  
Chemin du Stand 2

**description** : pin noir

**typologie** : isolé

**valeur biologique** : forme et taille remarquable, intéressant pour la biodiversité (coléoptères)

**valeur paysagère** : architecture végétale remarquable, décoratif, point de repère, ponctue le paysage sur route très passante



### B3/37

n° de parcelle : 1805  
Ch. de Rennier, Réservoir

**description** : érable sycomore

**typologie** : isolé

**valeur biologique** : forme remarquable, très intéressant pour la biodiversité (abeilles sauvages, coléoptères, papillons, oiseaux, mammifères)

**valeur paysagère** : architecture végétale remarquable, décoratif, bel élément bien visible de route passante



### B3/38


n° de parcelle : 1728  
Chemin de Volson 13

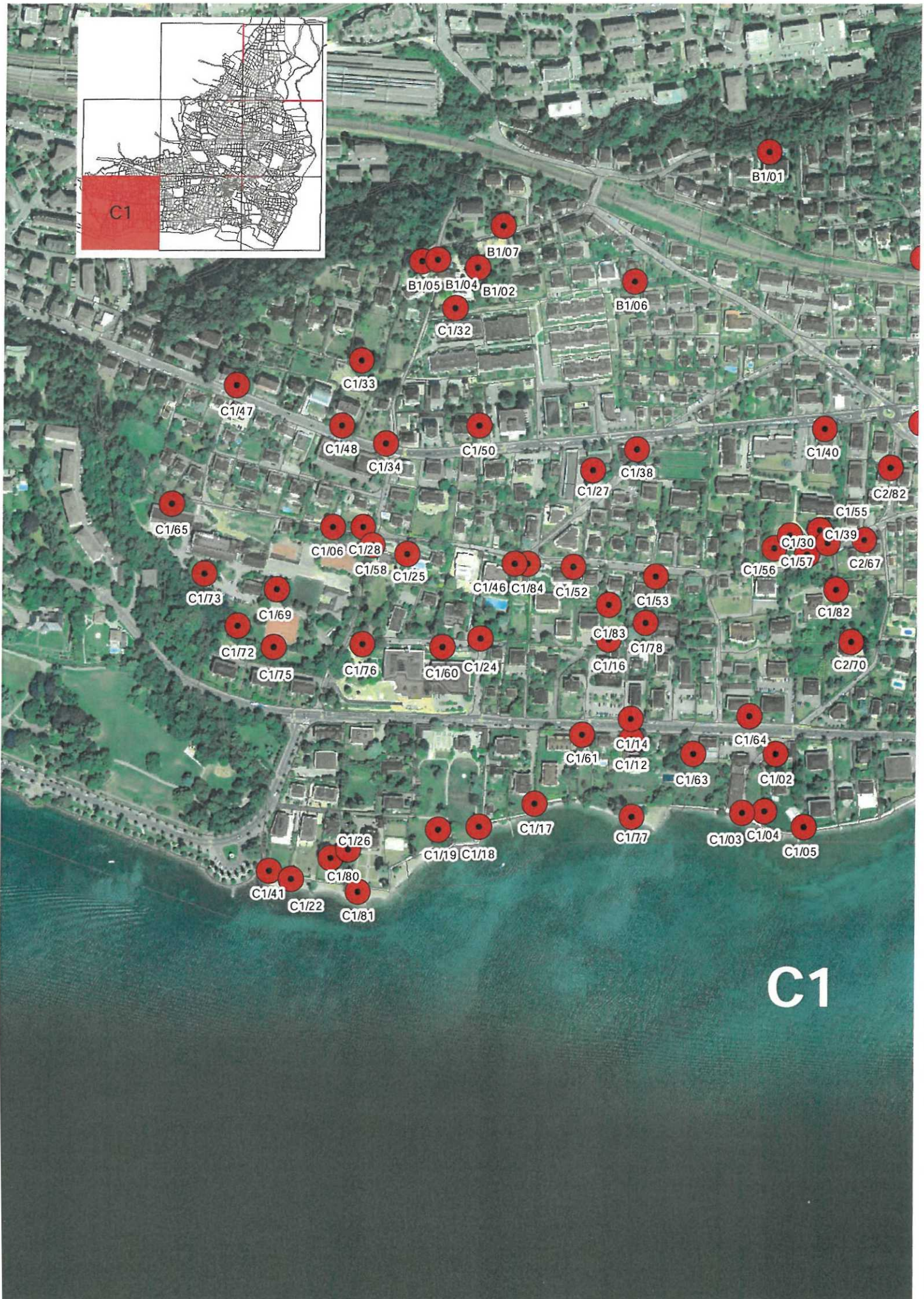
**description** : marronnier d'Inde

**typologie** : isolé

**valeur biologique** : forme et taille remarquables

**valeur paysagère** : architecture végétale remarquable, décoratif, bel élément situé près d'une zone forestière





## C1/02

n° de parcelle : 1197  
Av. Général Guisan 79,81

**description** : tilleul d'Amérique

**typologie** : isolé

**valeur biologique** : forme et taille remarquables

**valeur paysagère** : décoratif, bel isolé près de portail de villa



## C1/03

n° de parcelle : 1198  
Av. Général Guisan 83

**description** : peuplier d'Italie

**typologie** : isolé

**valeur biologique** : forme et taille remarquables, très intéressant pour la biodiversité (coléoptères, papillons, mammifères)

**valeur paysagère** : point de repère, ponctue le bord du lac



## C1/04

n° de parcelle : 1197  
Av. Général Guisan 79,81

**description** : séquoia géant

**typologie** : isolé

**valeur biologique** : forme et taille remarquables, espèce noble

**valeur paysagère** : architecture végétale remarquable, décoratif, point de repère, bel élément qui participe à la ligne de force de la rive du lac



## C1/05

n° de parcelle : 1197  
Av. Général Guisan 79,81

**description** : hêtre pourpre

**typologie** : isolé

**valeur biologique** : très intéressants pour la biodiversité (coléoptères, papillons, mammifères)

**valeur paysagère** : décoratif, jeune mais participe à la structure du paysage du bord du lac



## C1/06


n° de parcelle : 1431  
Ch. de la Métairie 1

**description** : pin sylvestre

**typologie** : isolé

**valeur biologique** : forme et taille remarquables, intéressant pour la biodiversité (coléoptères, oiseaux, mammifères)

**valeur paysagère** : architecture végétale remarquable, décoratif, beau port, ponctue le chemin



## C1/12

n° de parcelle : 1340  
Av. Général Guisan 93, 95

**description** : pins noirs et hêtre pourpre

**typologie** : groupe

**valeur biologique** : forme et taille remarquables, très intéressant pour la biodiversité (coléoptères, papillons, mammifères)

**valeur paysagère** : architecture végétale remarquable, structure végétale (élément de maillage écologique), bel ensemble, agrément et structure la route du bord du lac



## C1/14

n° de parcelle : 1398  
Av. Général Guisan 54

**description** : cèdre bleu de l'Atlas

**typologie** : isolé

**valeur biologique** : forme et taille remarquables, espèce noble

**valeur paysagère** : décoratif, participe à la structure de la route du bord du lac



## C1/16

n° de parcelle : 1333  
Ch. de Chamblandes 41

**description** : pin noir

**typologie** : isolé

**valeur biologique** : forme et taille remarquables, intéressant pour la biodiversité (coléoptères)

**valeur paysagère** : architecture végétale remarquable, décoratif, bel élément qui ponctue le paysage



## C1/17

n° de parcelle : 1344  
Av. Général Guisan 105-107

**description** : charme commun

**typologie** : isolé

**valeur biologique** : forme et taille remarquables, très intéressant pour la biodiversité (papillons, mammifères)

**valeur paysagère** : architecture végétale remarquable, bel élément qui participe à la ligne de force du bord du lac



## C1/18

n° de parcelle : 1346  
Av. Général Guisan 117

**description** : platanes commun

**typologie** : alignement

**valeur biologique** : peu intéressant pour la biodiversité

**valeur paysagère** : structure végétale intéressante (alignement) sur propriété du Général Guisan



## C1/19


n° de parcelle : 1346  
Av. Général Guisan 117

**description** : pin sylvestre

**typologie** : isolé

**valeur biologique** : forme et taille remarquables, intéressant pour la biodiversité (coléoptères, oiseaux, mammifères)

**valeur paysagère** : décoratif, sur la propriété du Général Guisan



## C1/22

n° de parcelle : DP9037  
Rives du Lac, sentier

**description** : platane commun

**typologie** : isolé

**valeur biologique** : peu intéressant pour la biodiversité

**valeur paysagère** : décoratif, participe à la ligne de force de la rive du lac



## C1/24

n° de parcelle : 1361  
Ch. de Chamblandes 51

**description** : séquoia géant

**typologie** : isolé

**valeur biologique** : forme et taille remarquables, espèce noble

**valeur paysagère** : architecture végétale remarquable, décoratif, point de repère, beau spécimen



## C1/25

n° de parcelle : 1355  
Ch. de Chamblandes 57

**description** : 3 tilleuls (à petites et grandes feuilles)

**typologie** : groupe

**valeur biologique** : forme et taille remarquables, très intéressant pour la biodiversité (abeilles sauvages, coléoptères, papillons, oiseaux, mammifères)

**valeur paysagère** : structure végétale intéressante (élément de maillage écologique), décoratif, classés par PQ «Chamblandes-Ouest» approuvé en 1975



## C1/26

n° de parcelle : 1353  
Chemin de Cyrano 4

**description** : cèdre de l'Atlas

**typologie** : isolé

**valeur biologique** : espèce noble

**valeur paysagère** : décoratif, bel isolé



## C1/27

n° de parcelle : 1303  
Avenue C.-F. Ramuz 67

**description** : peuplier d'Italie

**typologie** : isolé

**valeur biologique** : forme et taille remarquables, intéressant pour la biodiversité (coléoptères, papillons, mammifères)

**valeur paysagère** : architecture végétale remarquable, décoratif, point de repère, très bel isolé dans cour d'école



## C1/28

n° de parcelle : 1431  
Ch. de la Métairie 1

**description** : chêne pédonculé

**typologie** : isolé

**valeur biologique** : forme et taille remarquables, très intéressant pour la biodiversité (abeilles sauvages, coléoptères, papillons, oiseaux, mammifères)

**valeur paysagère** : architecture végétale remarquable, décoratif, bel élément isolé, bonne visibilité



## C1/30


n° de parcelle : 1239  
Ch. de Chamblandes, Parc public «Emilienne»

**description** : cèdre de l'Atlas

**typologie** : isolé

**valeur biologique** : forme et taille remarquables, espèce noble

**valeur paysagère** : architecture végétale remarquable, gros spécimen, protégé par PQ «Aux Grands Champs» approuvé en 1983



## C1/32


n° de parcelle : 1280  
Ch. de Fantaisie 5

**description** : platanes commun

**typologie** : alignement

**valeur biologique** : peu intéressant pour la biodiversité

**valeur paysagère** : structure végétale (alignement), donne un caractère historique à la propriété



## C1/33


n° de parcelle : 2116  
Cp. Pierraz-Portay

**description** : groupe arboré: tilleuls, érables, chênes

**typologie** : groupe

**valeur biologique** : forme et taille remarquables, très intéressant pour la biodiversité (abeilles sauvages, coléoptères, papillons, oiseaux, mammifères)

**valeur paysagère** : structure végétale (élément de maillage écologique), bel ensemble en surplomb sur terrain bien dégagé, protégé par le PEP "Pierraz-Portay" approuvé en 1980



## C1/34

n° de parcelle : 1426  
Avenue C.F. Ramuz, Ch. Pierraz-Portay

**description** : 2 marronniers d'Inde

**typologie** : alignement

**valeur biologique** : peu intéressant pour la biodiversité

**valeur paysagère** : marquage de route, crée un espace agréable pour attendre le bus



## C1/38

n° de parcelle : 1306  
Eglise, Avenue C.F. Ramuz 63

**description** : tilleul à grandes feuilles

**typologie** : isolé

**valeur biologique** : forme remarquable, très intéressant pour la biodiversité (abeilles sauvages, coléoptères, papillons, oiseaux, mammifères)

**valeur paysagère** : architecture végétale remarquable, décoratif, marquage de route, situé en coin de rue



## C1/39

n° de parcelle : 1239  
Ch. de Chamblandes, Parc public «Emilienne»

**description** : chêne sessile

**typologie** : isolé

**valeur biologique** : forme et taille remarquables, très intéressant pour la biodiversité (abeilles sauvages, coléoptères, oiseaux)

**valeur paysagère** : architecture végétale remarquable, décoratif, bel élément dans parc protégé par le plan de quartier "Aux Grands Champs" approuvé en 1983



## C1/40

n° de parcelle : 1111, 1234, 1243, 1244  
Avenue C.F. Ramuz

**description** : tilleuls argentés et d'Amérique

**typologie** : alignement

**valeur biologique** : forme et taille remarquables

**valeur paysagère** : structure végétale (alignement), marquage de route



## C1/41

n° de parcelle : 1352  
Av. Tour Haldimand 6

**description** : cyprès de Provence

**typologie** : isolé

**valeur biologique** : peu intéressant pour la biodiversité

**valeur paysagère** : décoratif, participe au paysage du lac



## C1/46

n° de parcelle : 2166  
Ch. de Chamblandes 49

**description** : cyprès de Provence

**typologie** : isolé

**valeur biologique** : peu intéressant pour la biodiversité

**valeur paysagère** : décoratif, point de repère, bonne visibilité



## C1/47

n° de parcelle : 1413  
Avenue C.F. Ramuz 96

**description** : mélèze commun

**typologie** : isolé

**valeur biologique** : peu intéressant pour la biodiversité

**valeur paysagère** : décoratif, point de repère, bonne visibilité, surplombe la rue



## C1/48

n° de parcelle : 3406  
Avenue C.F. Ramuz 88

**description** : tilleul d'Amérique

**typologie** : groupe

**valeur biologique** : peu intéressant pour la biodiversité

**valeur paysagère** : décoratif, posé symétriquement sur terrasse aménagée



## C1/50

n° de parcelle : 1366  
Avenue C.F. Ramuz 74

**description** : cèdre de l'Atlas

**typologie** : isolé

**valeur biologique** : forme et taille remarquables, espèce noble

**valeur paysagère** : architecture végétale remarquable, décoratif, gros isolé



## C1/52

n° de parcelle : 6481  
Ch. de Chamblandes 45

**description** : hêtre pourpre

**typologie** : isolé

**valeur biologique** : très intéressants pour la biodiversité (coléoptères, papillons, mammifères)

**valeur paysagère** : décoratif, bel élément en bordure de rue



## C1/53

n° de parcelle : 1342  
Ch. de Chamblandes 39

**description** : cyprès de Provence

**typologie** : isolé

**valeur biologique** : peu intéressant pour la biodiversité

**valeur paysagère** : décoratif, élément de ponctuation en bordure de rue



## C1/55


n° de parcelle : 1239  
Ch. de Chamblandes, Parc public «Emilienne»

**description** : 2 buis commun

**typologie** : groupe

**valeur biologique** : taille remarquable

**valeur paysagère** : décoratif, gros massif dans parc, protégé par le plan de quartier "Aux Grands Champs" approuvé en 1983



## C1/56

n° de parcelle : 1239  
Ch. de Chamblandes, Parc public «Emilienne»

**description** : 3 savonnier (koelreuteria)

**typologie** : groupe

**valeur biologique** : forme et taille remarquables

**valeur paysagère** : décoratif, groupe de beaux isolés dans parc, protégé par le plan de quartier "Aux Grands Champs" approuvé en 1983



## C1/57

n° de parcelle : 1239  
Ch. de Chamblandes

**description** : métasequoia glyptostroboides

**typologie** : isolé

**valeur biologique** : forme et taille remarquables

**valeur paysagère** : décoratif, bel isolé dans parc protégé par le plan de quartier "Aux Grands Champs" approuvé en 1983



## C1/58

n° de parcelle : 1355  
Ch. de Chamblandes 57

**description** : buis commun

**typologie** : groupe

**valeur biologique** : taille remarquable

**valeur paysagère** : décoratif, arbuste à croissance lente en bordure de propriété



## C1/60

n° de parcelle : 1362  
Av. Général Guisan 70

**description** : liquidambers (Copalme d'Amérique)

**typologie** : alignement

**valeur biologique** : peu intéressant pour la biodiversité

**valeur paysagère** : structure végétale (alignement), marquage de route, agrément le stationnement en bordure de chemin



## C1/61

n° de parcelle : 1343  
Av. Général Guisan 103

**description** : houx commun

**typologie** : isolé

**valeur biologique** : forme et taille remarquables

**valeur paysagère** : décoratif, arbuste à croissance lente en bordure de propriété



## C1/63

n° de parcelle : 1200  
Av. Général Guisan 87

**description** : cèdre du Liban

**typologie** : isolé

**valeur biologique** : forme et taille remarquables, espèce noble

**valeur paysagère** : architecture végétale remarquable, décoratif



## C1/64

n° de parcelle : 3335  
Av. Général Guisan 44

**description** : chêne fastigié

**typologie** : isolé

**valeur biologique** : forme et taille remarquables, très intéressant pour la biodiversité (abeilles sauvages, coléoptères, papillons, oiseaux, mammifères)

**valeur paysagère** : architecture végétale remarquable, décoratif, bel élément en bordure de route



## C1/65


n° de parcelle : 1421  
Ch. de Champittet - Ch. du Pont du Diable

**description** : groupe de feuillus: érables sycomore, ifs communs

**typologie** : groupe

**valeur biologique** : forme et taille remarquables, très intéressant pour la biodiversité (abeilles sauvages, coléoptères, papillons, oiseaux, mammifères)

**valeur paysagère** : structure végétale (élément de maillage écologique), continuité avec le cordon boisé de la Vuachère



## C1/69

n° de parcelle : 1421  
Ch. de Champittet - Ch. du Pont du Diable

**description** : tilleuls à grandes feuilles

**typologie** : alignement

**valeur biologique** : forme remarquable, très intéressant pour la biodiversité (abeilles sauvages, coléoptères, papillons, oiseaux, mammifères)

**valeur paysagère** : structure végétale (alignement), décoratif



## C1/72

n° de parcelle : 1421  
Ch. de Champittet - Ch. du Pont du Diable

**description** : châtaignier commun

**typologie** : isolé

**valeur biologique** : forme et taille remarquables

**valeur paysagère** : architecture végétale remarquable, sujet historique



## C1/73


n° de parcelle : 1421  
Ch. de Champittet - Ch. du Pont du Diable

**description** : chêne rouge d'Amérique

**typologie** : isolé

**valeur biologique** : forme remarquable, taille remarquable, espèce rare, espèce noble, intéressant pour la biodiversité (abeilles sauvages, coléoptères, oiseaux, mammifères)

**valeur paysagère** : architecture végétale remarquable, beau sujet d'une cinquantaine d'années



## C1/75

n° de parcelle : 1421  
Ch. de Champittet - Ch. du Pont du Diable

**description** : hêtre commun

**typologie** : isolé

**valeur biologique** : forme et taille remarquables, très intéressants pour la biodiversité (coléoptères, papillons, mammifères)

**valeur paysagère** : architecture végétale remarquable, beau sujet étouffé par la proximité de la bulle de tennis



## C1/76

n° de parcelle : 1362  
Av. Général Guisan 70

**description** : érables sycomores

**typologie** : groupe

**valeur biologique** : forme et taille remarquables, très intéressants pour la biodiversité (abeilles sauvages, coléoptères, papillons, oiseaux)

**valeur paysagère** : architecture végétale remarquable, structure végétale (élément de maillage écologique), continuité avec le caractère forestier du secteur



## C1/77

n° de parcelle : DP9036  
Rives du Lac, sentier

**description** : 2 peuplier d'Italie

**typologie** : isolé

**valeur biologique** : très intéressant pour la biodiversité (coléoptères, papillons, mammifères)

**valeur paysagère** : 2 jeunes plants (futur ponctuation dans paysage du bord du lac)



## C1/78

n° de parcelle : 1342  
Ch. de Chamblandes 39

**description** : 2 cèdres

**typologie** : isolé

**valeur biologique** : forme et taille remarquables, espèce noble

**valeur paysagère** : architecture végétale remarquable, décoratif, ponctue le paysage



## C1/79


n° de parcelle : 1362  
Av. Général Guisan 70 / Manoir

**description** : hêtre commun

**typologie** : isolé

**valeur biologique** : forme et taille remarquables, très intéressants pour la biodiversité (coléoptères, papillons, mammifères)

**valeur paysagère** : architecture végétale remarquable, gros spécimen



## C1/80

n° de parcelle : 1353  
Ch. de Cyrano 4

**description** : hêtre pleureur

**typologie** : isolé

**valeur biologique** : forme remarquable, très intéressants pour la biodiversité (coléoptères, papillons, mammifères)

**valeur paysagère** : architecture végétale remarquable, gros spécimen



## C1/81


n° de parcelle : DP9037  
Rives du Lac, sentier

**description** : Noyer du Caucase

**typologie** : isolé

**valeur biologique** : forme remarquable

**valeur paysagère** : décoratif, beau spécimen, agrément et structure le paysage du bord du lac



## C1/82

n° de parcelle : 1206  
Ch. de Chamblandes 25

**description** : cèdre bleu de l'Atlas

**typologie** : isolé

**valeur biologique** : forme et taille remarquables, espèce noble

**valeur paysagère** : architecture végétale remarquable, bel élément dans jardin recensé à l'inventaire des jardins historiques



## C1/83

n° de parcelle : 1333  
Ch. de Chamblandes 41

**description** : cèdre de l'Atlas

**typologie** : isolé

**valeur biologique** : forme et taille remarquables, espèce noble

**valeur paysagère** : architecture végétale remarquable, bel élément dans jardin recensé à l'inventaire des jardins historiques



**C1/84**

n° de parcelle : 2166  
Ch. de Chamblandes 49

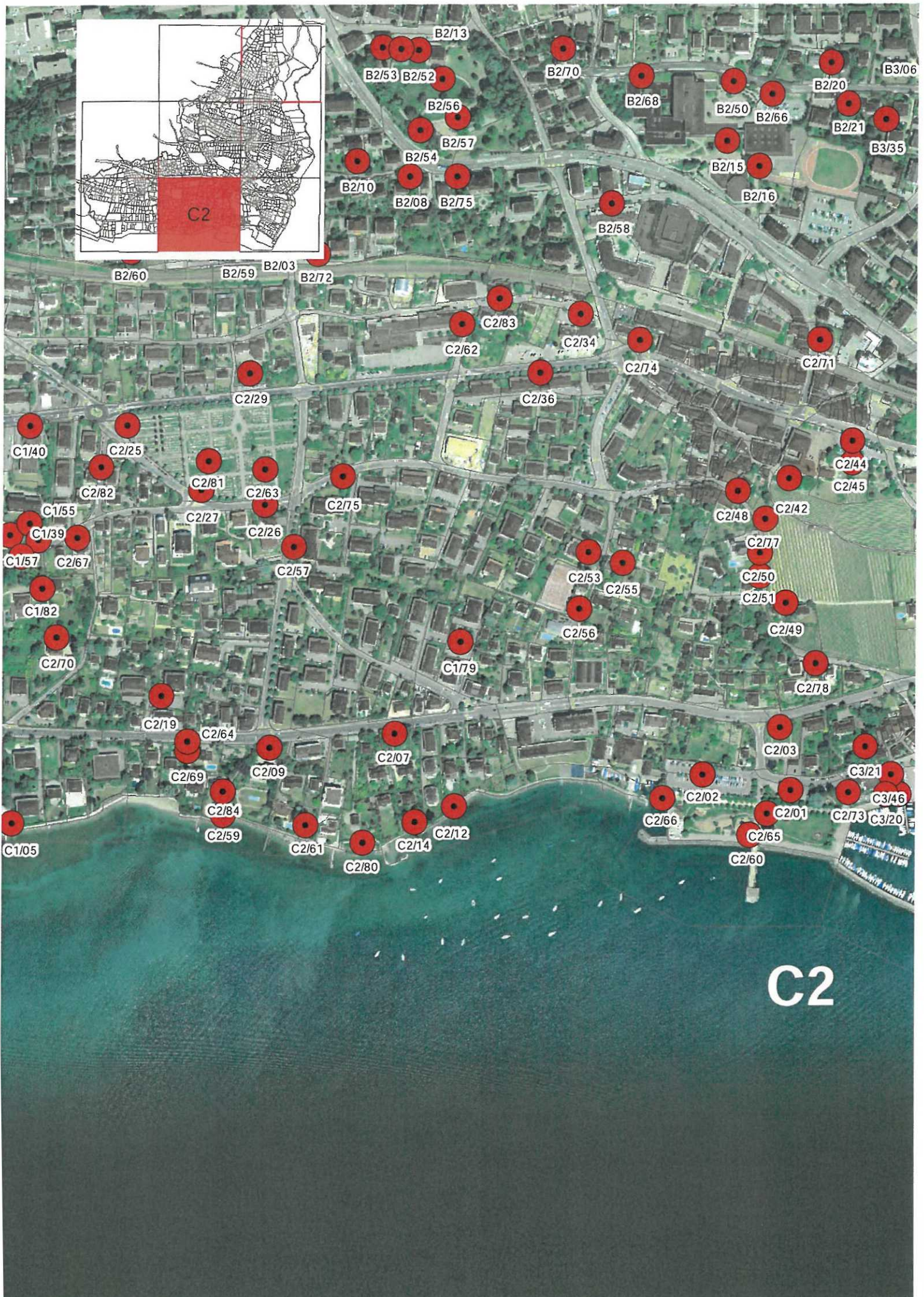
**description** : pin parasol

**typologie** : isolé

**valeur biologique** : forme remarquable

**valeur paysagère** : décoratif, bel élément dans jardin recensé à l'inventaire des jardins historiques





## C2/01

n° de parcelle : 702  
Quai Milliquet, Route du Port

**description** : 4 tilleuls argentés

**typologie** : alignement

**valeur biologique** : forme remarquable

**valeur paysagère** : structure végétale (alignement), décoratif, bel alignement en bordure de rue



## C2/02

n° de parcelle : 702  
Quai Milliquet, Route du Port

**description** : platanes communs

**typologie** : alignement

**valeur biologique** : peu intéressant pour la biodiversité

**valeur paysagère** : structure végétale (alignement), crée un bel ensemble avec le parc situé au bord du lac, ombre le stationnement



## C2/03

n° de parcelle : 754  
Av. des Désertes, Route du Port

**description** : 4 pins maritime

**typologie** : alignement

**valeur biologique** : peu intéressant pour la biodiversité

**valeur paysagère** : structure végétale (alignement), marque la route du bord du lac



## C2/07

n° de parcelle : 7418  
Av. Général Guisan 27-29

**description** : platane commun

**typologie** : isolé

**valeur biologique** : forme et taille remarquables

**valeur paysagère** : architecture végétale remarquable, participe à la structure de la route du bord du lac



## C2/09

n° de parcelle : 887  
Av. Général Guisan 45

**description** : châtaignier commun

**typologie** : isolé

**valeur biologique** : forme et taille remarquables

**valeur paysagère** : architecture végétale remarquable, participe à la structure de la route du bord du lac



## C2/12

n° de parcelle : 828, 829  
Av. Général Guisan 11 et 17

**description** : 2 peupliers d'Italie

**typologie** : groupe

**valeur biologique** : taille remarquable, très intéressant pour la biodiversité (coléoptères, papillons, mammifères)

**valeur paysagère** : point de repère, ponctue le bord du lac



## C2/14

n° de parcelle : 834  
Av. Général Guisan 23

**description** : pin maritime

**typologie** : isolé

**valeur biologique** : forme remarquable

**valeur paysagère** : décoratif, jeune mais participe au paysage du bord du lac



## C2/15

n° de parcelle : DP9021  
Rives du Lac, sentier

**description** : tilleul argenté

**typologie** : isolé

**valeur biologique** : peu intéressant pour la biodiversité

**valeur paysagère** : décoratif et loisir, avec ses 2 bancs, crée une petite place de repos sur la promenade du bord du lac



## C2/19

n° de parcelle : 1174  
Av. Général Guisan 26

**description** : cèdre bleu de l'Atlas

**typologie** : isolé

**valeur biologique** : espèce noble

**valeur paysagère** : décoratif, agrmente le paysage perçu de la route du lac



## C2/25

n° de parcelle : 3653  
Avenue C.-F. Ramuz, Chemin des Tilleuls

**description** : ailante glanduleux

**typologie** : isolé

**valeur biologique** : forme et taille remarquables

**valeur paysagère** : architecture végétale remarquable, décoratif, point de repère, bel isolé à l'entrée du cimetière



## C2/26


n° de parcelle : 1150  
Ch. de Chamblandes 1

**description** : 2 cèdre de l'Atlas

**typologie** : isolé

**valeur biologique** : forme remarquable, espèce noble

**valeur paysagère** : décoratif, agrmente le paysage dans la zone résidentielle



## C2/27

n° de parcelle : 967, 3653  
Cimetière de Chamblandes

**description** : tilleuls argentés

**typologie** : alignement

**valeur biologique** : peu intéressant pour la biodiversité

**valeur paysagère** : structure végétale (alignement), délimite, en partie, le cimetière



## C2/29

n° de parcelle : 948  
Av. des Collèges 27, 29

**description** : 2 chênes rouge d'Amérique, 2 érables blanc, 1 liquidambar

**typologie** : groupe

**valeur biologique** : taille remarquable, intéressant pour la biodiversité (abeilles sauvages, coléoptères, oiseaux)

**valeur paysagère** : décoratif, loisirs, ombre place de jeux



## C2/34

n° de parcelle : 328  
Av. des Collèges 1, Avenue du Tirage 1

**description** : peuplier d'Italie

**typologie** : isolé

**valeur biologique** : taille remarquable, très intéressant pour la biodiversité (coléoptères, papillons, mammifères)

**valeur paysagère** : point de repère dans le paysage



## C2/36

n° de parcelle : DP4, DP1034, 967, 3653  
Avenue C.-F. Ramuz

**description** : tilleuls argentés

**typologie** : alignement

**valeur biologique** : peu intéressant pour la biodiversité

**valeur paysagère** : structure végétale (alignement), marque la route, bonne visibilité, belle arborisation de rue, élément marquant à Pully



## C2/42


n° de parcelle : 180  
A. Samson Reymondin 2 - Avenue du Prieuré 2, 2A, 2B, 2C

**description** : 2 platanes commun et 6 tilleuls d'Amérique

**typologie** : alignement

**valeur biologique** : peu intéressant pour la biodiversité

**valeur paysagère** : structure végétale (double alignement), historique, sur l'esplanade du Prieuré



## C2/44

n° de parcelle : 180  
A. Samson Reymondin 2 - Avenue du Prieuré 2, 2A, 2B, 2C

**description** : platanes commun

**typologie** : alignement

**valeur biologique** : peu intéressant pour la biodiversité

**valeur paysagère** : structure végétale (mail), beaux alignements sur parking



## C2/45

n° de parcelle : 181  
Avenue du Prieuré 2C

**description** : cèdre de l'Atlas

**typologie** : isolé

**valeur biologique** : taille et forme remarquables, espèce noble

**valeur paysagère** : architecture végétale remarquable, dans jardin historique, bonne visibilité



## C2/48

n° de parcelle : 252  
Ruelle du Croset 5

**description** : tilleul à grandes feuilles

**typologie** : isolé

**valeur biologique** : très intéressant pour la biodiversité (abeilles sauvages, coléoptères, papillons, oiseaux, mammifères)

**valeur paysagère** : élément décoratif dans vieux-village



## C2/49

n° de parcelle : 198  
Chemin Davel 15

**description** : pin noir

**typologie** : isolé

**valeur biologique** : forme et taille remarquables, intéressant pour la biodiversité (coléoptères)

**valeur paysagère** : décoratif, bel isolé, bonne visibilité



## C2/50

n° de parcelle : 264  
Chemin Davel 8

**description** : pin sylvestre

**typologie** : isolé

**valeur biologique** : taille remarquables, intéressant pour la biodiversité (coléoptères, oiseaux, mammifères)

**valeur paysagère** : bel élément décoratif dans cette montée



## C2/51


n° de parcelle : 246  
Chemin Davel 10

**description** : séquoia géant

**typologie** : isolé

**valeur biologique** : forme et taille remarquables, espèce noble

**valeur paysagère** : bel élément décoratif en surplomb



## C2/53


n° de parcelle : 848  
Sentier du Lycée 4

**description** : séquoia géant

**typologie** : groupe

**valeur biologique** : forme et taille remarquables, espèce noble

**valeur paysagère** : décoratif, ponctue le paysage dans cette zone résidentielle



## C2/55

n° de parcelle : 267  
Sentier du Lycée 5

**description** : peuplier d'Italie

**typologie** : isolé

**valeur biologique** : taille remarquable, très intéressant pour la biodiversité (coléoptères, papillons, mammifères)

**valeur paysagère** : point de repère, ponctue le paysage dans cette zone résidentielle



## C2/56


n° de parcelle : 856  
Sentier du Lycée 6

**description** : hêtre commun

**typologie** : isolé

**valeur biologique** : forme et taille remarquable, très intéressant pour la biodiversité (coléoptères, papillons, oiseaux, mammifères)

**valeur paysagère** : décoratif, bel élément placé le long d'une petite route



## C2/57

n° de parcelle : DP1029  
Av. de Villardin

**description** : tilleuls argentés

**typologie** : alignement

**valeur biologique** : peu intéressant pour la biodiversité

**valeur paysagère** : structure végétale (alignement), marquage de route, belle arborisation de rue



## C2/59

n° de parcelle : 887  
Av. Général Guisan 45

**description** : peuplier d'Italie

**typologie** : isolé

**valeur biologique** : très intéressant pour la biodiversité (coléoptères, papillons, mammifères)

**valeur paysagère** : point de repère, ponctue le bord du lac



## C2/60

n° de parcelle : 702  
Quai Milliquet, Route du Port

**description** : 2 peupliers d'Italie

**typologie** : groupe

**valeur biologique** : taille remarquable, très intéressant pour la biodiversité (coléoptères, papillons, mammifères)

**valeur paysagère** : décoratif, point de repère, ponctue le bord du lac, marque l'emplacement du quai



## C2/61

n° de parcelle : 3294  
Av. Général Guisan

**description** : hêtre pourpre et pin noir

**typologie** : groupe

**valeur biologique** : taille remarquables, très intéressants pour la biodiversité (coléoptères, papillons, mammifères)

**valeur paysagère** : décoratif, participe à la ligne de force de la rive du lac



## C2/62

n° de parcelle : 923  
Av. des Collèges 11, 13

**description** : tilleuls argentés, communs et d'Amérique

**typologie** : alignement

**valeur biologique** : très intéressant pour la biodiversité (abeilles sauvages, coléoptères, papillons, oiseaux, mammifères)

**valeur paysagère** : structure végétale (alignement)



## C2/63

n° de parcelle : 967  
Chemin des Tilleuls, Cimetière de Chamblandes

**description** : cyprès

**typologie** : isolé

**valeur biologique** : peu intéressant pour la biodiversité

**valeur paysagère** : arbre commémoratif, élément situé sur la tombe de C.F Ramuz



## C2/64


n° de parcelle : 893  
Av. Général Guisan 55

**description** : séquoia géant

**typologie** : isolé

**valeur biologique** : forme et taille remarquables, espèce noble

**valeur paysagère** : point de repère, beau spécimen près du bord du lac



## C2/65

n° de parcelle : 702  
Quai Milliquet, route du Port

**description** : platanes communs et ormes champêtres

**typologie** : alignement

**valeur biologique** : intéressant pour la biodiversité (coléoptères, papillons, mammifères)

**valeur paysagère** : structure (magnifique double alignement), décoratif, crée une ambiance sur esplanade piétonne, ombre l'esplanade



## C2/66


n° de parcelle : DP9100  
Bord du lac

**description** : cyprès de Provence

**typologie** : isolé

**valeur biologique** : peu intéressant pour la biodiversité

**valeur paysagère** : décoratif, participe au paysage du bord du lac



## C2/67


n° de parcelle : 1204  
Ch. de Chamblandes 21

**description** : houx commun

**typologie** : isolé

**valeur biologique** : forme et taille remarquables

**valeur paysagère** : décoratif, arbuste à croissance lente en bordure de propriété



## C2/69


n° de parcelle : 893  
Av. Général Guisan 55

**description** : cyprès de Provence

**typologie** : isolé

**valeur biologique** : peu intéressant pour la biodiversité

**valeur paysagère** : décoratif, ponctuation sur route du bord du lac



## C2/70

n° de parcelle : 1206  
Ch. de Chamblandes 25

**description** : chêne pédonculé

**typologie** : isolé

**valeur biologique** : taille remarquable, très intéressant pour la biodiversité (abeilles sauvages, coléoptères, papillons, oiseaux, mammifères)

**valeur paysagère** : décoratif, bel isolé



## C2/71

n° de parcelle : 151  
Avenue du Prieuré

**description** : 4 liquidambars (Copalme d'Amérique)

**typologie** : alignement

**valeur biologique** : peu intéressant pour la biodiversité

**valeur paysagère** : structure végétale (alignement), marquage de rue, arborisation créant un espace public intéressant



## C2/73

n° de parcelle : 782  
Route du Port 7

**description** : 2 platanes commun et marronniers

**typologie** : alignement

**valeur biologique** : peu intéressant pour la biodiversité

**valeur paysagère** : structure végétale (mail), crée un espace agréable, protégé par PEP "Restaurant du Port de Pully" approuvé en 1982



## C2/74

n° de parcelle : DP28  
Rue de la Poste 2

**description** : févier d'Amérique (gléditsia)

**typologie** : alignement

**valeur biologique** : peu intéressant pour la biodiversité

**valeur paysagère** : structure végétale (mail), agrmente l'ambiance de la place



## C2/75

n° de parcelle : 897  
Avenue de Villardin, Chemin des Osches

**description** : tilleuls argentés

**typologie** : alignement

**valeur biologique** : peu intéressant pour la biodiversité

**valeur paysagère** : structure végétale (alignement), en continuité avec l'arborisation du secteur



## C2/77

n° de parcelle : 255  
Chemin Davel

**description** : houx commun

**typologie** : isolé

**valeur biologique** : forme et taille remarquables

**valeur paysagère** : décoratif, arbuste à croissance lente, bonne visibilité



## C2/78

n° de parcelle : 756  
Chemin Davel 28

**description** : 3 cyprès de provence

**typologie** : groupe

**valeur biologique** : peu intéressant pour la biodiversité

**valeur paysagère** : décoratif, bonne visibilité



## C2/80

n° de parcelle : 882  
Av. Général Guisan 35b

**description** : platane commun

**typologie** : alignement

**valeur biologique** : forme remarquable

**valeur paysagère** : structure végétale (alignement), décoratif, beaux spécimens, agrément et structure le paysage du bord du lac



## C2/81


n° de parcelle : 967  
Ch. des Tilleuls, Cimetière

**description** : cèdre bleu de l'Atlas

**typologie** : isolé

**valeur biologique** : forme et taille remarquables, espèce noble

**valeur paysagère** : décoratif, beau spécimen, au centre du cimetière



## C2/82

n° de parcelle : 1126  
Ch. Verney 6

**description** : chêne fastigié

**typologie** : isolé

**valeur biologique** : taille remarquable, très intéressant pour la biodiversité (abeilles sauvages, coléoptères, papillons, oiseaux, mammifères)

**valeur paysagère** : décoratif, beau spécimen



## C2/83

n° de parcelle : DP 1040, DP 105  
Av. des Collèges 12-14

**description** : micocoulier de Provence

**typologie** : alignement

**valeur biologique** : peu intéressant pour la biodiversité

**valeur paysagère** : structure végétale (alignement), marquage de route, bel alignement devant le collège Arvel et Loth



## C2/84

n° de parcelle : 890  
Av. Général Guisan 47

**description** : 2 cyprès de provence

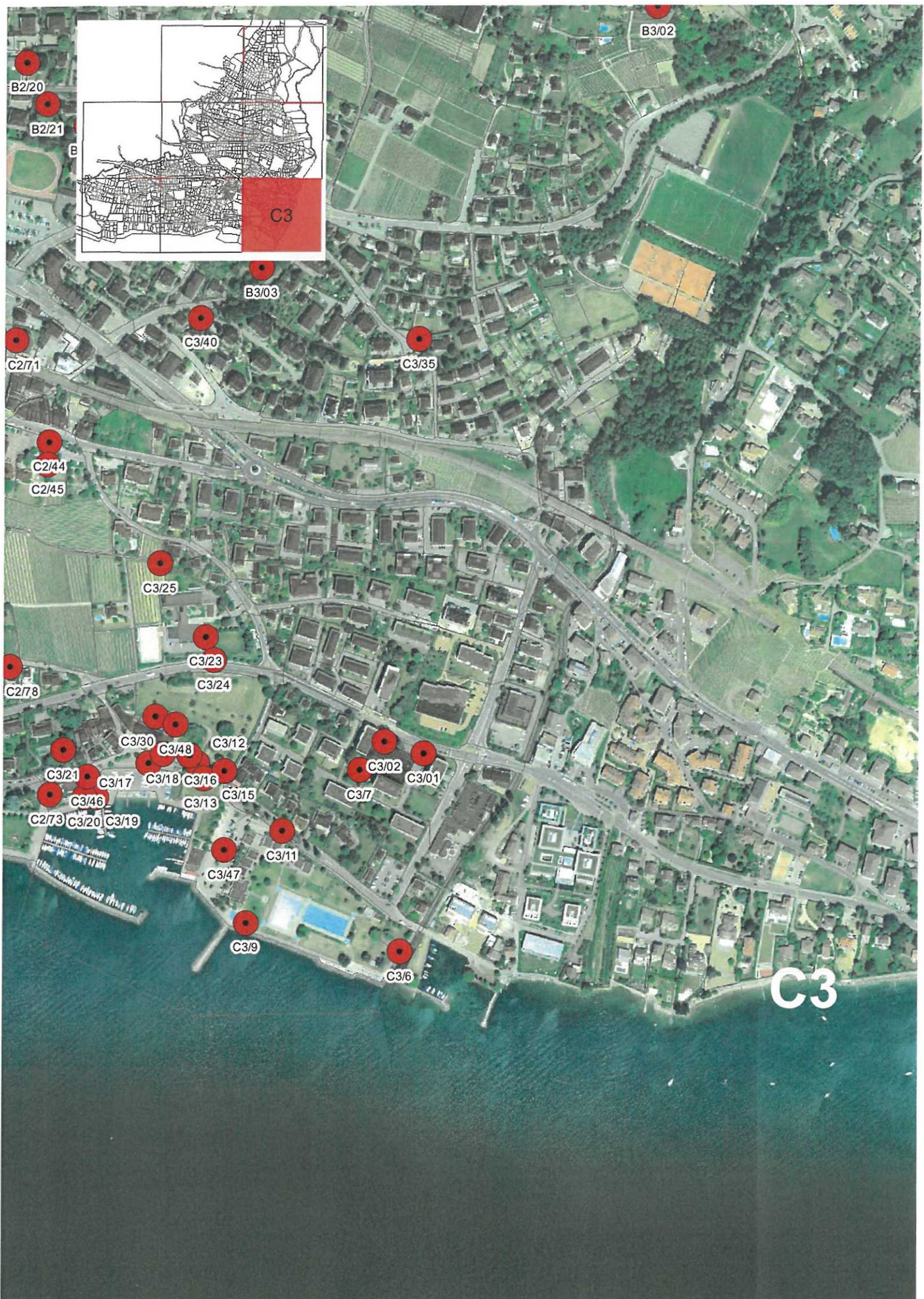
**typologie** : isolé

**valeur biologique** : taille remarquable

**valeur paysagère** : ponctuation dans jardin classé à l'inventaire des jardins historiques







### C3/01

n° de parcelle : 711  
Route de Vevey

**description** : ailante (faux vernis du Japon)

**typologie** : isolé

**valeur biologique** : forme et taille remarquables

**valeur paysagère** : décoratif, participe à la structure de la route du bord du lac



### C3/02

n° de parcelle : 711  
Route de Vevey

**description** : peuplier carolin

**typologie** : isolé

**valeur biologique** : forme et taille remarquable, très intéressant pour la biodiversité (coléoptères, papillons, mammifères)

**valeur paysagère** : décoratif, participe à la structure de la route du bord du lac



### C3/6

n° de parcelle : 719  
Chemin des Bains

**description** : 4 tilleuls d'Amérique et commun

**typologie** : alignement

**valeur biologique** : forme remarquable

**valeur paysagère** : structure végétale (alignement), délimite espace de la piscine à l'est, marque l'embouchure de la Paudèze.



### C3/7

n° de parcelle : 62  
Route de Vevey

**description** : pins noirs

**typologie** : groupe

**valeur biologique** : forme et taille remarquables, intéressant pour la biodiversité (coléoptères)

**valeur paysagère** : architecture végétale remarquable, rôle d'intégration d'un bâtiment, agrément la zone résidentielle



### C3/9

n° de parcelle : 701  
Chemin des Bains

**description** : platane commun

**typologie** : isolé

**valeur biologique** : forme remarquable

**valeur paysagère** : décoratif, a de la place pour bien se développer



### C3/11

n° de parcelle : DP1010  
Av. des Bains

**description** : 8 peupliers d'Italie

**typologie** : alignement

**valeur biologique** : taille remarquable, très intéressant pour la biodiversité (coléoptères, papillons, mammifères)

**valeur paysagère** : structure végétale (alignement), point de repère, marquage de route, symbolique: arbres marquant l'emplacement du lac avant les remblais



### C3/12

n° de parcelle : 745  
Route du Port 29

**description** : 2 érables, 1 charme

**typologie** : groupe

**valeur biologique** : forme et taille remarquables, très intéressants pour la biodiversité (abeilles sauvages, coléoptères, papillons, oiseaux, mammifères)

**valeur paysagère** : séparation visuelle, protégé par PPA «Route du Port» approuvé en 1997



### C3/13

n° de parcelle : 700  
Route du Port

**description** : 7 érables plane

**typologie** : alignement

**valeur biologique** : forme remarquable, très intéressant pour la biodiversité (abeilles sauvages, coléoptères)

**valeur paysagère** : structure végétale (alignement), décoratif, poursuit l'alignement de platanes et de marronniers déjà présent



### C3/15

n° de parcelle : 745  
Route du Port 29

**description** : tilleul à petites feuilles

**typologie** : isolé

**valeur biologique** : forme et taille remarquables, très intéressant pour la biodiversité (abeilles sauvages, coléoptères, papillons, oiseaux, mammifères)

**valeur paysagère** : architecture végétale remarquable, bel élément dans groupe d'arbre, protégé par PPA «Route du Port» approuvé en 1997



### C3/16


n° de parcelle : 745  
Route du Port 29

**description** : tilleul à petites feuilles

**typologie** : isolé

**valeur biologique** : forme et taille remarquables, très intéressant pour la biodiversité (abeilles sauvages, coléoptères, papillons, oiseaux, mammifères)

**valeur paysagère** : architecture végétale remarquable, bel élément dans groupe d'arbre, protégé par PPA «Route du Port» approuvé en 1997



### C3/17

n° de parcelle : DP1205  
Route du Port

**description** : 3 platanes commun, 1 marronnier d'Inde et 4 tilleuls commun et argenté taillés

**typologie** : alignement

**valeur biologique** : forme et taille remarquables

**valeur paysagère** : structure végétale (alignement), décoratif, place du port, crée une place vers ancienne fontaine



### C3/18

n° de parcelle : 745  
Route du Port 29

**description** : 3 platanes

**typologie** : groupe

**valeur biologique** : forme remarquable

**valeur paysagère** : rôle d'intégration d'un bâtiment, décoratif, bel ensemble taillé



### C3/19

n° de parcelle : DP3  
Route du Port

**description** : sophora du Japon

**typologie** : isolé

**valeur biologique** : forme et taille remarquables

**valeur paysagère** : architecture végétale remarquable, bel isolé, participe à la ligne de force du bord du lac



### C3/20


n° de parcelle : DP3  
Route du Port

**description** : pin noir

**typologie** : isolé

**valeur biologique** : forme et taille remarquables, intéressant pour la biodiversité (coléoptères)

**valeur paysagère** : décoratif, beau spécimen, sur bord du lac



### C3/21


n° de parcelle : 761  
Av. des Désertes 5

**description** : 2 pins noirs

**typologie** : isolé

**valeur biologique** : forme remarquable, intéressant pour la biodiversité (coléoptères)

**valeur paysagère** : décoratif, ponctue le paysage dans la zone résidentielle du bord du lac



### C3/23


n° de parcelle : 744  
Chemin des Vignes 20

**description** : tilleuls de Crimée

**typologie** : alignement

**valeur biologique** : forme remarquable, très intéressant pour la biodiversité (abeilles sauvages, coléoptères, papillons)

**valeur paysagère** : structure végétale (alignement), décoratif, ensemble intéressant mais pas très visible



### C3/24

n° de parcelle : 744  
Chemin des Vignes 20 / Rte de Vevey

**description** : érables argentés

**typologie** : alignement

**valeur biologique** : forme remarquable, très intéressant pour la biodiversité (abeilles sauvages)

**valeur paysagère** : structure végétale (alignement), marque et structure la route du bord du lac



### C3/25

n° de parcelle : 560  
Chemin des Vignes 14

**description** : tilleul argenté

**typologie** : isolé

**valeur biologique** : forme remarquable

**valeur paysagère** : décoratif, bonne visibilité



### C3/30

n° de parcelle : 745  
Route du Port 29

**description** : tilleul

**typologie** : isolé

**valeur biologique** : forme remarquable

**valeur paysagère** : décoratif, bel isolé, protégé par PPA «Route du Port» approuvé en 1997



### C3/35

n° de parcelle : 507  
Ch. des Plateires 17

**description** : tilleul commun

**typologie** : isolé

**valeur biologique** : forme et taille remarquables, très intéressant pour la biodiversité (abeilles sauvages, coléoptères, papillons, oiseaux, mammifères)

**valeur paysagère** : architecture végétale remarquable, magnifique élément isolé



### C3/40

n° de parcelle : 470  
Chemin de Pallin 11, Chemin des Roches 6-8-10-12-14-16

**description** : peuplier d'Italie

**typologie** : isolé

**valeur biologique** : taille remarquable, très intéressant pour la biodiversité (coléoptères, papillons, mammifères)

**valeur paysagère** : décoratif, point de repère, ponctue le paysage



### C3/46

n° de parcelle : 782  
Route du Port 7

**description** : tilleul commun et marronnier d'Inde

**typologie** : alignement

**valeur biologique** : intéressant pour la biodiversité (abeilles sauvages, coléoptères, papillons, oiseaux, mammifères)

**valeur paysagère** : structure végétale (alignement), décoratif, dans la continuité de l'alignement C3/17, protégé par PEP "Restaurant du Port de Pully"



### C3/47

n° de parcelle : 700  
Chemin des Bains

**description** : 9 aulnes de Corse

**typologie** : alignement

**valeur biologique** : peu intéressant pour la biodiversité

**valeur paysagère** : structure végétale (alignement), agrément la place et stationnement



### C3/48

n° de parcelle : 745  
Route du Port 29

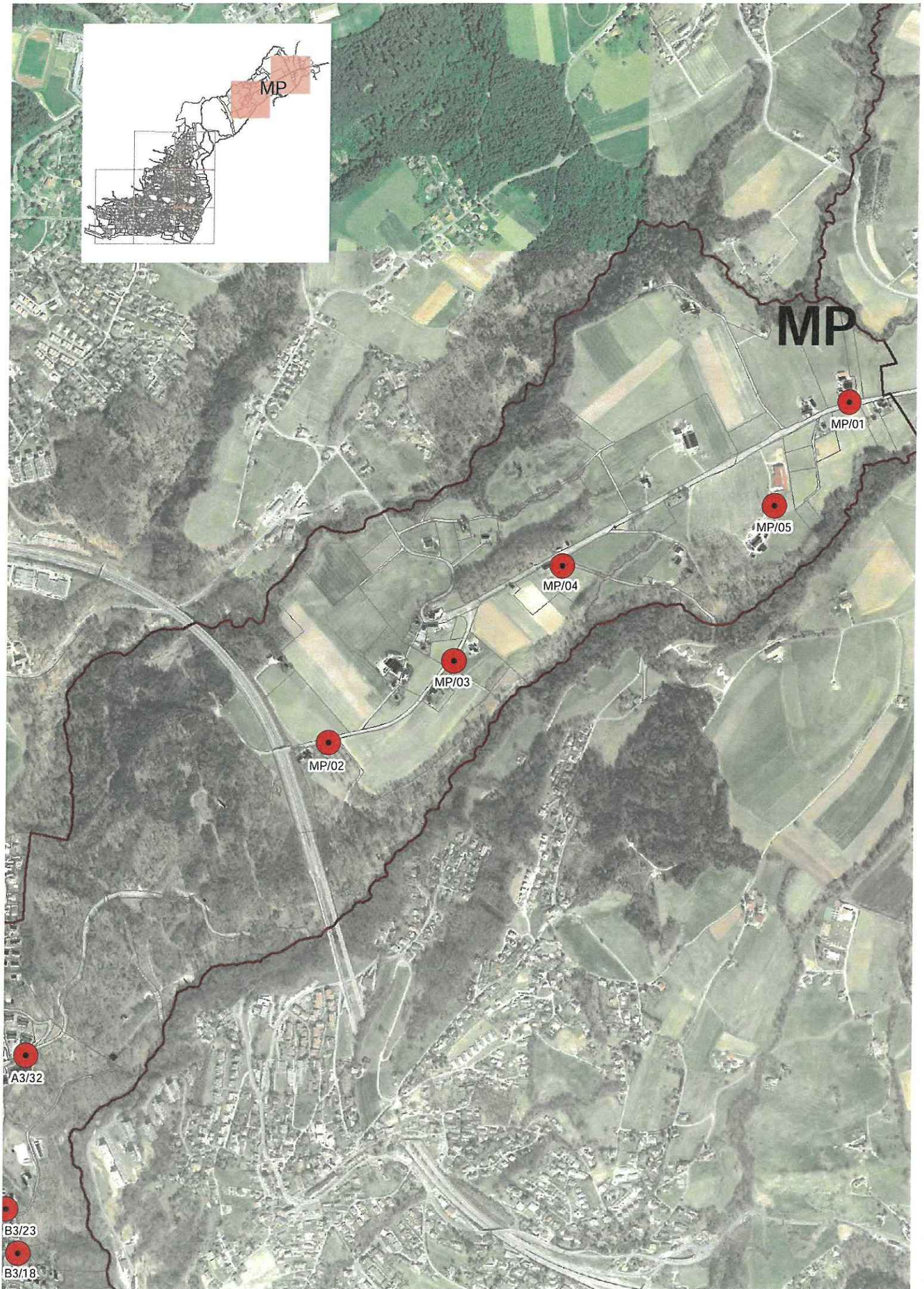
**description** : 1 if

**typologie** : isolé

**valeur biologique** : forme et taille remarquables

**valeur paysagère** : décoratif, beau sujet dans jardin classé à l'inventaire des jardins historiques





## MP/01

n° de parcelle : 3234  
La Pédance / Monts de Pully

**description** : tilleul commun

**typologie** : isolé

**valeur biologique** : forme remarquable, taille remarquable, très intéressant pour la biodiversité (abeilles sauvages, coléoptères, papillons, oiseaux, mammifères)

**valeur paysagère** : architecture végétale remarquable, point de repère, ponctue la vue dégagée que propose cette route



## MP/02


n° de parcelle : 3148  
En Papolet / Monts de Pully

**description** : 1 noyer et 2 pommiers

**typologie** : alignement

**valeur biologique** : très intéressant pour la biodiversité (abeilles sauvages, coléoptères, papillons, oiseaux, mammifères)

**valeur paysagère** : structure végétale (verger) en bordure de route



## MP/03


n° de parcelle : 3190  
Champ Moret / Monts de Pully

**description** : noyer commun

**typologie** : isolé

**valeur biologique** : forme et taille remarquables

**valeur paysagère** : architecture végétale remarquable, décoratif, bonne visibilité en bordure de route



## MP/04

n° de parcelle : 3186  
Champ Moret / Monts de Pully

**description** : noyers commun

**typologie** : alignement

**valeur biologique** : forme et taille remarquables

**valeur paysagère** : structure végétale (alignement) bel alignement en bordure de chemin



## MP/05

n° de parcelle : 3249  
Les Cases Monts de Pully

**description** : fruitiers: cerisiers, pommiers

**typologie** : alignement

**valeur biologique** : très intéressant pour la biodiversité (abeilles sauvages, coléoptères, papillons, oiseaux, mammifères)

**valeur paysagère** : structure végétale (alignement) double alignement en bordure d'un chemin privé





## Annexes

## **Définition des termes inscrits à l'art. 3 du RCPPA**

**Arbre protégé** : arbre dont le diamètre du tronc (ou additionné en cas de troncs multiples), mesurée à 1m30 du sol, est supérieur à 20cm.

**Arbre classé** : arbre isolé, groupe ou alignement d'arbres inscrits dans le plan de classement (sans diamètre minimum).

**Boqueteau** : groupe d'arbres (sans diamètre minimum).

Tous ces éléments sont assimilés à des arbres au sens du présent règlement et sont donc protégés.

## Liste des arbres classés abattus

N°	Adresse	Description de l'arbre	Année	Motif
<b>A2/01</b>	Bd de la Forêt 3 et 3A	1 hêtre pourpre (sur 3)	2014	état sanitaire
<b>A3/04</b>	Chemin du Stand 5	1 érable	2003	tombé tempête
<b>A3/15</b>	Bd de la Forêt 22 A	1 hêtre pourpre	2019	état sanitaire
<b>A3/19</b>	Bd de la Forêt 22 A	1 érable et 1 tilleul	2009	état sanitaire
<b>B1/03</b>	Ch. de Fantaisie 5	houx commun	2018	état sanitaire
<b>B2/17</b>	Av. de Lavaux 41 / Ch. du Fau-blanc 13	2 peupliers d'Italie	2009	état sanitaire
<b>B2/22</b>	Av. de Lavaux 41 / Ch. du Fau-blanc 13	1 pin	2015	état sanitaire
<b>B2/35</b>	Av. de Chantemerle Avenue de Bellevue	1 peuplier carolin	2015	état sanitaire
<b>B2/38</b>	Avenue de Belmont 3	3 peupliers	2003	travaux / construction
<b>B2/39</b>	Av. des Alpes	5 érables	2013	travaux CFF
<b>B2/47</b>	Ch. des Oisillons / Ch. de la Feuillée	1 frêne communs (sur les 3)	2018	état sanitaire
<b>B3/05</b>	Av. de Rochettaz 1	1 pin	2014	sécurité
<b>B3/07</b>	Ch. du Fau-blanc 7	1 peuplier d'Italie	2006	cassé tempête
<b>B3/12</b>	Avenue de Belmont 16	1 hêtre pourpre	2018	état sanitaire
<b>B3/13</b>	Avenue de Belmont 27	1 hêtre commun	2018	état sanitaire
<b>B3/22</b>	Chemin de Rennier 54	2 bouleaux	2019	travaux / construction
<b>B3/24</b>	Avenue de Belmont 16	pins	2005	travaux / construction
<b>C1/10</b>	Bord du Lac / Av. général Guisan 93, 95	1 peuplier d'Italie	2013	état sanitaire
<b>C1/11</b>	Bord du Lac / Av. général Guisan 93, 95	1 marronnier	2014	état sanitaire
<b>C1/21</b>	Av. Général Guisan 119	1 tilleul à petites feuilles	2020	état sanitaire

N°	Adresse	Description de l'arbre	Année	Motif
<b>C1/31</b>	Ch. de Fantaisie 5	1 séquoia	2005	<b>dessèchement suite travaux en contre-bas</b>
<b>C1/35</b>	Avenue C. F. Ramuz 60	1 peuplier d'italie	2013	tombé tempête
<b>C1/36</b>	Collège, Chemin de Carvalho	1 ailanthe	2020	tombé tempête
<b>C1/37</b>	Chemin de Carvalho	1 ailanthe	2015	tombé tempête
<b>C1/42</b>	Av. Général Guisan 117	1 thuya	2019	état sanitaire
<b>C1/43</b>	Av. Général Guisan 93-95	1 séquoia	2007	état sanitaire
<b>C1/49</b>	Avenue C. F. Ramuz 85	1 tilleul	2006	travaux/construction
<b>C1/51</b>	Ch. de Chamblandes 46	1 houx	2006	travaux/construction
<b>C1/54</b>	Ch. de Chamblandes 33	1 chêne fastigié	2015	travaux/construction
<b>C1/59</b>	Ch. de Chamblandes 57	1 séquoia	2007	état sanitaire
<b>C1/62</b>	Av. Général Guisan 93-95	1 séquoia	2007	état sanitaire
<b>C2/10</b>	Av. Général Guisan 45	1 hêtre pourpre	2017	état sanitaire
<b>C2/16</b>	Av. Général Guisan 57	1 saule blanc	2017	état sanitaire
<b>C2/17</b>	Av. Général Guisan 61	1 peuplier	2003	sécurité
<b>C2/18</b>	Av. Général Guisan 59	1 hêtre pourpre	2017	foudroyé
<b>C2/24</b>	Ch. de Verney 15	1 marronnier	2013	état sanitaire
<b>C2/29</b>	Av. des Collèges 27, 29	1 ailanthe	2004	éclaircissement vég.
<b>C2/37</b>	Chemin Pré des Clos	1 ailanthe	2009	état sanitaire
<b>C2/41</b>	Avenue du Prieuré 2	1 tilleul commun	2017	sécurité
<b>C2/60</b>	Quai Milliquet, Route du Port	1 peupliers d'Italie (sur3)	2019	état sanitaire
<b>C2/62</b>	Av. des Collèges 11, 13	4 tilleuls	2007, 2016, 2018	état sanitaire
<b>C2/68</b>	Av. Général Guisan 71	1 cyprès de Provence	2020	travaux/construction
<b>C2/76</b>	Ruelle du Croset 5	1 marronnier d'Inde	2020	état sanitaire
<b>C2/79</b>	Sentier du Lycée 13	1 cèdre	2006	sécurité
<b>C3/06</b>	Chemin des Bains (piscine)	3 tilleuls (sur 7)	2015 - 2018	sécurité
<b>C3/10</b>	Av. des Bains	1 pin maritime	2013	état sanitaire

N°	Adresse	Description de l'arbre	Année	Motif
<b>C3/16</b>	Route du Port 29	2 érables	1998 - 2010	foudroyé
<b>C3/22</b>	Av. des Désertes 5	1 cèdre de l'Atlas	2016	blessure foudre
<b>C3/24</b>	Rte de Vevey	2 érables (de l'alignement)	2010	sécurité
<b>C3/44</b>	Chemin des Bains	érables	2011	état sanitaire
<b>C3/45</b>	Ch. Anciens Moulins 16	1 tilleul	2006	état sanitaire

### Liste des arbres déclassés

N°	Adresse	Description de l'arbre	Année	Motif
<b>B2/49</b>	Place de la Clergère	1 tulipiers de Virginie	2018	état sanitaire
<b>C2/52</b>	Chemin Davel 20	Erables, pins, etc,	2020	mutilé
<b>C2/72</b>	Avenue de Lavaux	7 Liquidambars	2020	état sanitaire
<b>C3/45</b>	Anciens Moulins 16	1 chêne (avec tilleul abattus)	2006	état sanitaire

## Critères d'évaluation d'un arbre

L'attitude adoptée pour le classement des arbres s'appuie sur des principes élémentaires:

- le classement ne doit concerner que les arbres d'intérêt public;
- la prise en compte du contexte spatial et temporel est indispensable pour juger de la valeur d'un arbre;

Concrètement, la méthode s'appuie sur une grille d'évaluation qui englobe l'ensemble des valeurs potentielles du sujet concerné. Cette grille est utilisable aussi bien pour classer un arbre que pour répondre à une demande d'abattage.

### Typologie

Afin de souligner l'importance de l'appartenance d'un arbre à un réseau biologique (haies, bosquets, cordons boisés, etc.), à un espace ouvert (culture, vigne, espace urbain, etc.), à une structure (mail, alignement, etc.) ou à un aménagement particulier (parc, promenade, etc.), les végétaux sont inventoriés selon la typologie suivante:

- arbre isolé
- groupe d'arbres
- alignement
- haies
- cordons boisés

### Botanique

- indigène
- exotique
- cultivar
- hybride

### Valeur biologique

- valeur botanique
  - rareté de l'espèce ou variété
  - forme ou taille exceptionnelle
  - état phytosanitaire
- élément d'intégration
  - situation "stratégique"
  - espèce ou type écologiquement riche (intéressant pour la biodiversité)
  - plante indigène et en station
  - valeur écologique négative  
(exemple : espèce exotique particulièrement abondante ou envahissante)
  - plante indigène et en station
  - valeur écologique négative  
(exemple : espèce exotique particulièrement abondante ou envahissante)

## Valeur paysagère

- élément majeur dans le paysage
  - rôle d'intégration d'un objet  
(exemple : arbre atténuant l'impact d'une façade aveugle)
  - architecture végétale remarquable
  - signification paysagère négative  
(exemple : conifère exotique dans un cordon boisé indigène)
- élément structurel
  - élément d'une structure végétale (allée, mail, alignement ...)
  - cadrage de vue
  - obstruction de vue
  - améliore la lecture du paysage
- élément fonctionnel
  - décorative
  - biologique
  - pédagogique
  - symbolique
  - point de repère
  - loisirs
  - protection (nuisances)
  - cadrage des vues
- élément historique
  - fait partie ou est monument historique
  - élément commémoratif
  - espèce ou type traditionnel d'une région, d'un quartier, d'une vue,...

## **Critères d'autorisation d'abattage de l'article 15 LPrPNP**

### **LPrPNP**

#### **Art. 15 Dérogations**

<sup>1</sup> Les dérogations à l'article 14, alinéa 1 peuvent être octroyées pour la suppression et l'élagage excédant l'entretien courant en présence:

- a. de risques sécuritaires ou phytosanitaires avérés;
- b. d'une entrave avérée à l'exploitation agricole;
- c. ou d'impératifs de construction ou d'aménagement.

<sup>2</sup> Les dérogations sont soumises à l'autorisation de la commune, à l'exception de celles concernant les arbres remarquables qui nécessitent une autorisation du service. L'article 23, alinéa 2 de la présente loi est réservé.

<sup>3</sup> La demande de dérogation est mise à l'enquête publique durant trente jours et publiée dans la Feuille des avis officiels du Canton de Vaud. Pendant le délai d'enquête, tout intéressé peut déposer une opposition écrite et motivée au greffe municipal.

<sup>4</sup> Le règlement précise le contenu de la demande de dérogation.

## Quelques principes physiologiques

La végétation, contrairement aux constructions, est en constante évolution. L'arbre passe, selon les espèces, par différents stades d'évolution, à savoir, la période de jeunesse où la croissance est forte, le stade adulte où la croissance se stabilise et le vieillissement menant jusqu'à la mort.

L'ensoleillement, la nature du sol, la température, l'humidité de l'air ont une influence déterminante sur la croissance de la végétation. Un excès ou un manque peut entraîner, dans certains cas, le dépérissement de cette végétation. Une modification du régime hydrique provoquée par construction ou terrassement en amont ou à proximité d'un arbre peut également le faire dépérir.

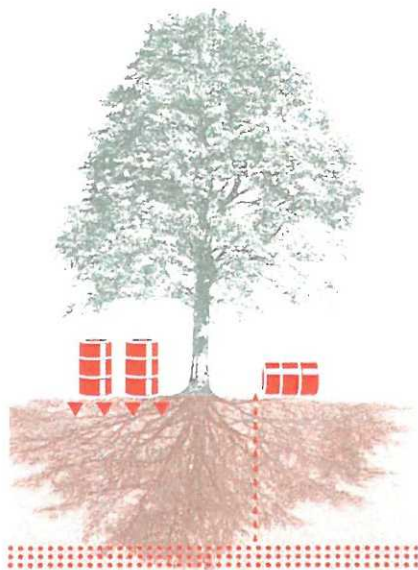
Le volume des racines est souvent supérieur au volume de la couronne, et vu qu'il est non visible, il est difficilement identifiable. C'est pour ces raisons que les dégâts causés au système racinaire (terrassement, champignons, etc.) sont difficiles à identifier et peuvent avoir de grave conséquences pour la santé de l'arbre et la sécurité (chute de branches ou de l'arbre entier).

Le tassement du sol, l'excavation de la terre et le stockage de matériaux et de terre aux pieds des arbres peuvent provoquer l'asphyxie des plantes et des dégâts au système racinaire.

La pollution des sols par les produits toxiques (hydrocarbures, produits chimiques, excès d'engrais, déchets de chantier), la taille des racines, l'excavation de la terre peuvent provoquer le dépérissement des arbres.


# Recommandations pour la protection des arbres VSSG/USSP

## A proscrire




### Pollution des sols

La pollution des racines par des huiles, des produits chimiques, des eaux usées, des eaux chargées de résidus de ciment, etc. est à proscrire. Tout dépôt de fûts dans le périmètre des racines est à éviter.




### Dépôts de matériaux provisoires

Le dépôt provisoire de matériaux, de terre, etc. sur le périmètre des racines est prohibé.



### Déblai/Remblai

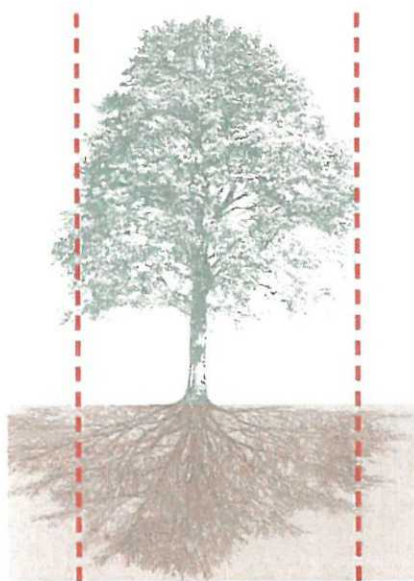
Le déblai et le remblayage sont à éviter sur le périmètre des racines. En cas extrêmes, l'exécution sera faite à la main (les racines correspondent à la projection de la couronne de l'arbre). Avant toute intervention, on fera appel à un spécialiste pour la protection des arbres.



### Compactage du sol


Dans le périmètre des racines, il est interdit de déposer des matériaux de construction, d'entreposer des véhicules de chantier, de rouler avec des machines et des engins.

## Mesures temporaires de protection



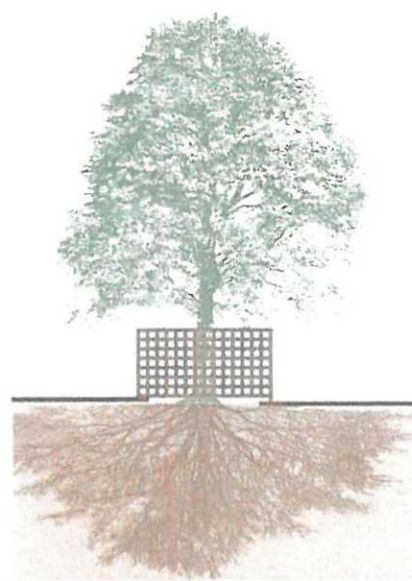
### Indications générales

La protection des arbres concerne aussi bien la couronne que les racines.  
Règle: le périmètre des racines correspond au moins à l'ampleur de la couronne de l'arbre.



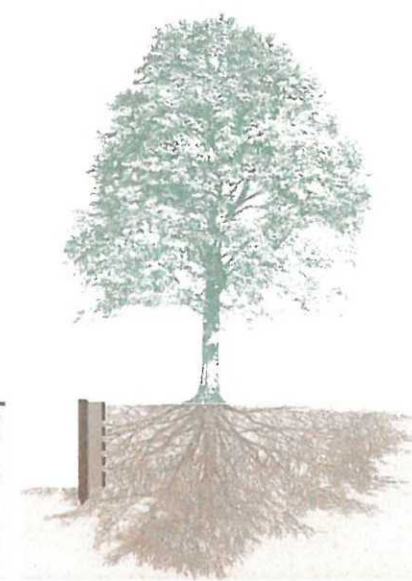
### Protection optimale

Une clôture ou une barrière installée à l'aplomb de la couronne de l'arbre constitue la solution idéale.



### Protection du tronc dans le secteur des trottoirs


Une protection ou une barrière est à installer autour du tronc.  
Mesures minimales: 2,0 x 2,0 x 2,0 m.



### Coffrage


Construction d'un coffrage à l'extérieur de racines. Mise en place d'un mélange d'humus et de sable (2:1, environ 30 cm de large), suivi d'un arrosage. Lors de dégâts sur des racines, une personne compétente dans ce domaine est indispensable.

## Travail professionnel



### Excavations

La surface excavée doit être immédiatement recouverte d'une natte, enssemencée ou plantée. Cette natte sera fixée avec un tuteur et des poids. Arroser régulièrement. Lors de blessures aux racines, il convient de faire appel à un spécialiste.



### Pousse-tube à la place de fouilles

Il faut éviter si possible les fouilles dans le périmètre des racines. Dans le cas contraire, l'intervention d'un spécialiste s'impose. Le pousse-tube est moins dangereux pour les racines et est préférable aux fouilles.