ville de pully

Direction des Travaux et des Services Industriels

Plan dressé pour l'appel d'offre

535 - Avenue de Belmont,
place de Chantemerle, chemin du Grillon, chemin de Miremont,
chemin des Marguerites, chemin de Beau Soleil et avenue des Peupliers

PROJET D'AMENAGEMENTS ROUTIERS

Dessiné: CHM / 30 juin 2009
Modifié: CHM / 20 août 2009
Contrôlé: JLA
Format: D7 (147x90)
N° de plan: 535-101 a

Géodonnée © Etat de Vaud
Mensuration cadastrale
Date d'émission: 11.09.2008

Bureau technique
CADASTRE-SIT
Système d'information du territoire

SITUATION
(SANS ECHELLE)

Mandat: R:\333_sit_bureau\sit_production\proj_cfd\cfd_chantier\535_belmont\535_prepa\535b101a3_route_30x90x90.dwg

Indice	Date	Modifications :
a	20 août 2009	Remarque pour les 3 arbres pris en charge par le projet privé de l'avenue de Belmont 3
		Remarque pour le chêne de Hongrie au Sud/Ouest du Pavillon scolaire, pris en charge hors projet par le service des Parcs et Promenades / Pully

Légende:

- Route projetée
- Trottoir projeté (coloré)
- Trottoir projeté
- Places de parc projetées
- Engazonnement
- Massif buissonnant
- Arbre projeté
- Bâtiment non cadastré
- Route et trottoir existant
- Route et trottoir existant (dans l'emprise du projet)
- Trottoir à la charge du projet privé
- Places de parc existantes
- Zone de verdure existante
- Arbre existant
- Bâtiment souterrain non cadastré

Réseau électricité : objet hors terre

- Luminaire conservé en place
- Luminaire nouveau
- Luminaire supprimé
- Armoire électrique conservée
- Armoire électrique remplacée
- Armoire TV

Réseau eau : objet hors terre

- Borne hydrante conservée en place
- Borne hydrante nouvelle
- Borne hydrante supprimée

Signalisation à titre indicatif

Coupe 1-1



Coupe 2-2



Coupe 3-3

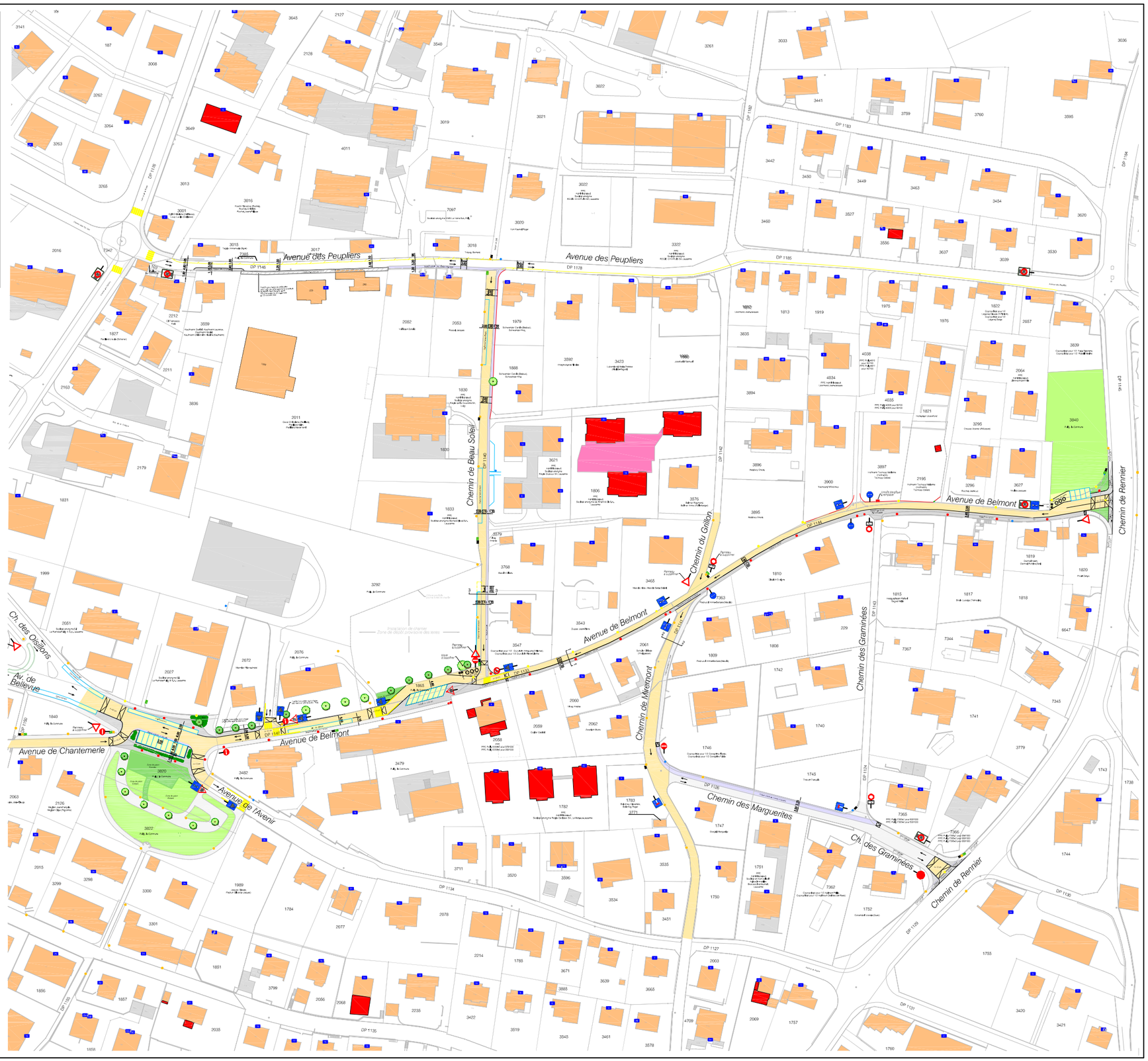

ville de pully

Direction des Travaux et des Services Industriels

Plan dressé pour l'appel d'offre

535 - Avenue de Belmont,
place de Chantemerle, chemin du Grillon, chemin de Miremont,
chemin des Marguerites, chemin de Beau Soleil et avenue des Peupliers

PLAN DE SYNTHESE DES SERVICES

Dessiné: CHM / 30.06.2009 Contrôlé: JLM Format: A3 N° de plan: 535-102	**Géodonnée © Etat de Vaud** Mensuration cadastrale Date d'émission: 11.09.2008	Bureau technique **CADASTRE-SIT** Système d'information du territoire	**SITUATION** **(SANS ECHELLE)**

Mandat: B:\332_sit_bureau\sit_production\proj_cfdi\cfdi_chantier\535_belmont\535_polyp\535-102-sj_synthese des services_30-06-09.dwg

LEGENDE : PROJET D'AMENAGEMENTS ROUTIERS

- Route projetée
- Trottoir projeté (coloré)
- Trottoir projeté
- Engazonnement
- Massif buissonnant
- Arbre projeté
- Bâtiment non cadastré
- Route et trottoir existant
- Route et trottoir existant (dans l'emprise du projet)
- Trottoir à la charge du projet privé
- Zone de verdure existante
- Arbre existant
- Bâtiment souterrain non cadastré

LEGENDE : SYNTHESE DES SERVICES

- Fouilles pour services
- Réfection complète de la chaussée
- Assainissement EC
- Assainissement EU
- Assainissement EM
- Eau potable EP
- Electricité
- Gaz Lausanne
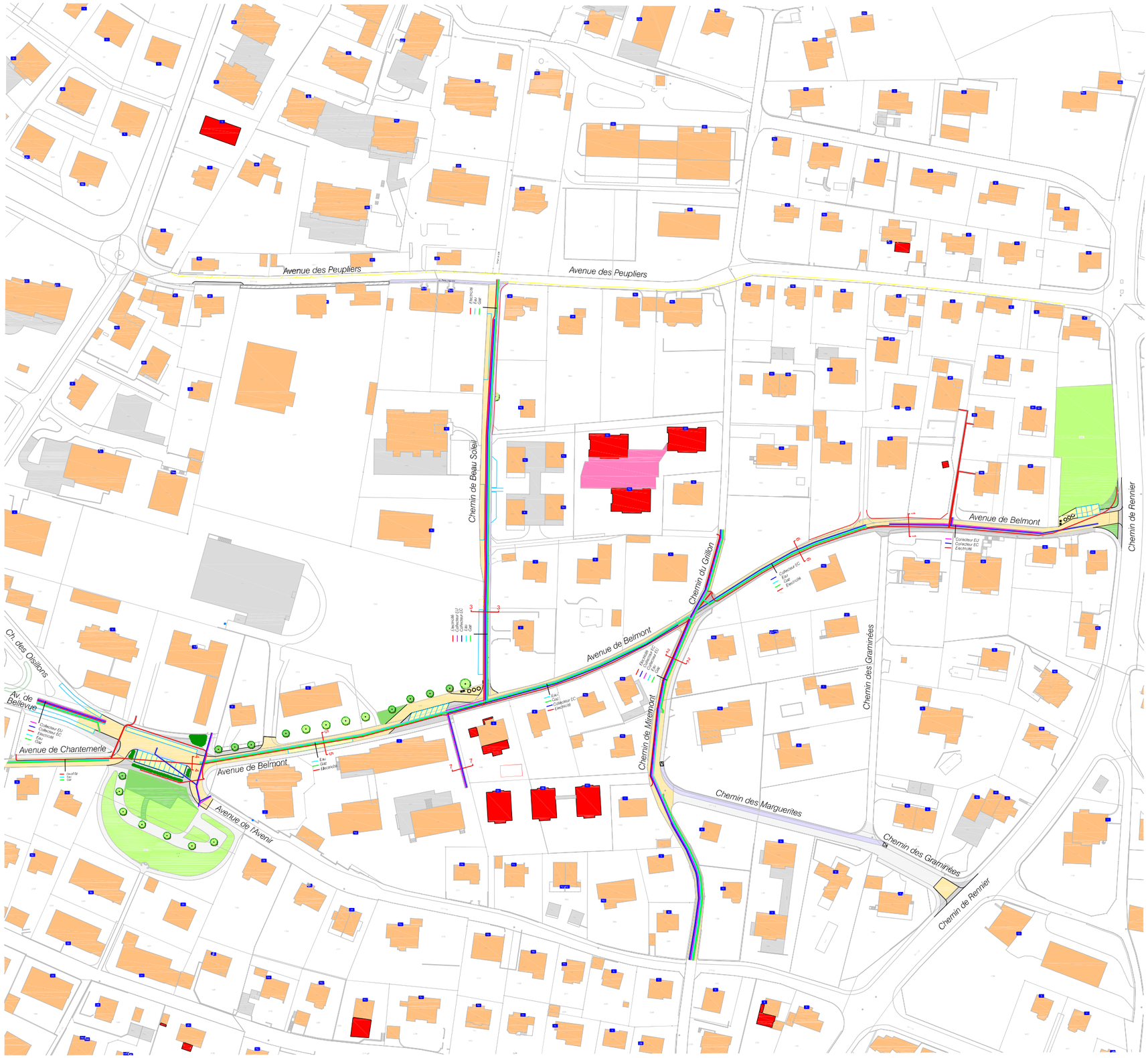
N